

# ยะลา





## การแข่งขันนกเขาชาว

### สถานที่ที่น่าสนใจ

อำเภอเมืองยะลา

อำเภอบันนังสตา

อำเภอธารโต

อำเภอรามัน

อำเภอเบตง

เทศกาลงานประเพณี

อาหารและสินค้าพื้นเมือง

ภาพปก : วัดคูหาภิมุข

๑๑

๑๑

๑๓

๑๕

๑๖

๑๖

๒๔

๒๕

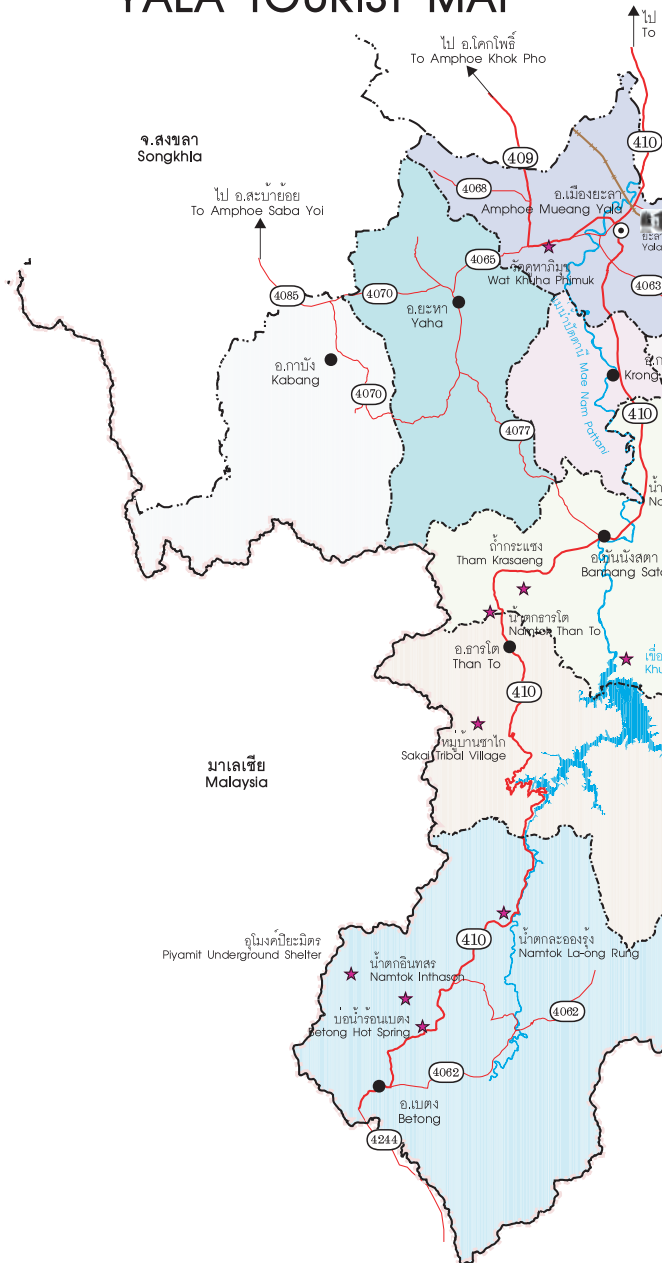


## สารบัญ

ร้านจำหน่ายของที่ระลึกในอำเภอเบตง  
ตัวอย่างรายการนำเที่ยว  
สิ่งอำนวยความสะดวกในจังหวัดยะลา  
สถานที่พัก  
ร้านอาหาร  
บริษัทนำเที่ยว  
หมายเลขโทรศัพท์สำคัญ

๒๕  
๒๖  
๒๗  
๒๗  
๒๘  
๓๐  
๓๐

# แผนที่ท่องเที่ยวจังหวัดยะลา YALA TOURIST MAP



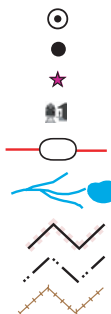
จ.ปัตตานี  
Pattani

จ.ปัตตานี  
Pattani



จ.นราธิวาส  
Narathiwat

### สัญลักษณ์



### Legend








- ที่ตั้งจังหวัด Province Location
- อำเภอ Amphoe (District)
- สถานที่ท่องเที่ยว Tourist Attraction
- สถานีรถไฟ Railway Station
- ทางหลวง Highway
- แม่น้ำ, แหล่งน้ำ River, Stream
- เส้นขอบเขตประเทศ Country Boundary
- เส้นขอบเขตจังหวัด Province Boundary
- ทางรถไฟ Railway

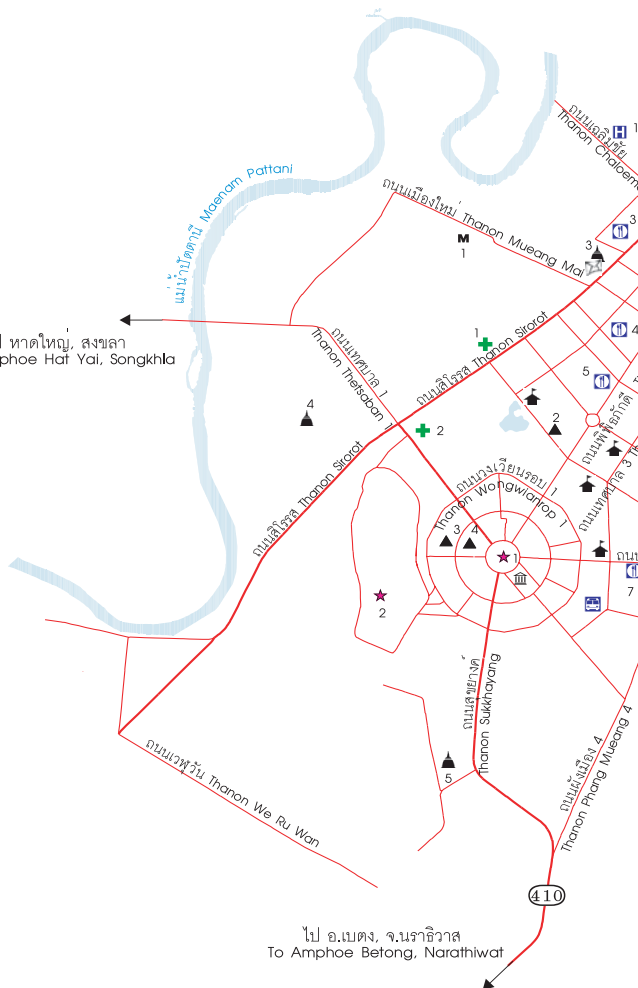
ไป หาดใหญ่, สงขลา  
To Amphoe Hat Yai, Songkhla

ไป อ.เบตง, จ.นราธิวาส  
To Amphoe Betong, Narathiwat

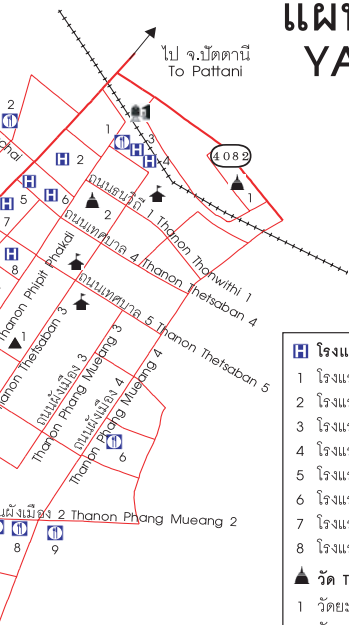


สัญลักษณ์

-  ศาลากลางจังหวัด
-  โรงเรียน
-  ไปรษณีย์
-  สถานีขนส่ง
-  สถานีรถไฟ
-  ทางหลวง
-  แม่น้ำ, แหล่งน้ำ
-  ทางรถไฟ



# แผนที่ตัวเมืองยะลา YALA CITY MAP



## 🏨 โรงแรม Hotel

- 1 โรงแรมยะลาแกรนด์พาลาส Yala Grand Palace Hotel
- 2 โรงแรมศรียะลา Si Yala Hotel
- 3 โรงแรมยะลารามา Yala Rama Hotel
- 4 โรงแรมเทพวิมานโฮเต็ล Thepwiman Hotel
- 5 โรงแรมผ่านฟ้า Phanfa Hotel
- 6 โรงแรมโคลา Cola Hotel
- 7 โรงแรมชาลี Chali Hotel
- 8 โรงแรมปาร์ควิว Parkview Hotel

## 🏛️ วัด Temple (Wat)

- 1 วัดยะลาธรรมาราม Wat Yala Thammaram
- 2 วัดพุทธภูมิ Wat Phuththaphum
- 3 วัดญวน (อานันท์นคระห์ราษฎร์บำรุง) Wat Yuan
- 4 วัดนิโรตสังฆาราม Wat Nirotsangkham
- 5 วัดเมืองยะลา Wat Mueang Yala

## 🏥 โรงพยาบาล Hospital

- 1 โรงพยาบาลสิโรต Sirorot Hospital
- 2 โรงพยาบาลจังหวัดยะลา Yala Hospital

## 🏪 ตลาด Market

- 1 ตลาดสดเมืองยะลา Mueang Yala Market

## 🏛️ สถานที่สำคัญ Places

- 1 วิทยาลัยเทคนิคยะลา Yala Technical College
- 2 สำนักงานเทศบาลนครยะลา Yala Municipal Office
- 3 สถานีตำรวจภูธรอำเภอเมืองยะลา  
Amphoe Mueang Yala Police Station
- 4 ศาลจังหวัดยะลา Yala Law Court

## ★ แหล่งท่องเที่ยว Tourist Attraction

- 1 สวนขวัญเมือง Kwan Mueang Park
- 2 ศาลหลักเมือง City Pillar Shrine

## 🍽️ ร้านอาหาร Restaurant

- 1 ร้านอาหารธารา Thara Restaurant
- 2 สวนอาหารอิสานคาเฟ่ Isan Cafe Restaurant
- 3 ร้านอาหารรมประดู Rompradu Restaurant
- 4 สวนอาหารจับใจ Chapchai Restaurant
- 5 ร้านอาหารมุดิยารา Mudiyara Restaurant
- 6 ร้านอาหารชินจิต Chuenchit Restaurant
- 7 ร้านอาหารผิงหวาน Phuengwan Restaurant
- 8 ร้านอาหารทุ่งเงิน Thunggoen Restaurant
- 9 สวนอาหารลองแล Longlae Restaurant

## Legend

- จังหวัด City Hall
- School
- Post Office
- Bus Terminal
- Railway Station
- Highway
- น้ำ River, Stream
- Railway



วัดคูหาภิมุข

# ยะลา

ใต้สุดสยาม เมืองงามชายแดน



คำว่า ยะลา มาจากภาษาพื้นเมืองเดิมว่า ยะลอ ซึ่งแปลว่า “แห” เป็นเมืองชายแดนภาคใต้ที่มีความน่าสนใจทั้งทางด้านประวัติศาสตร์ วัฒนธรรม และธรรมชาติที่สวยงาม เป็นเมืองที่ผสมผสานวัฒนธรรมของชนต่างเชื้อชาติ ทั้งไทย จีน และอิสลาม ตัวเมืองยะลามีการวางผังเมืองที่เป็นระเบียบเรียบร้อย และยังเป็นศูนย์กลางการศึกษาที่สำคัญแห่งหนึ่งของภาคใต้

เดิมยะลาเป็นส่วนหนึ่งของเมืองปัตตานี ซึ่งเป็นเมืองขึ้นอยู่กับราชอาณาจักรไทยครั้งสมัยกรุงสุโขทัยเป็นราชธานี ในปี พ.ศ. ๒๓๑๐ หลังจากที่กรุงศรีอยุธยาเสียแก่พม่า บรรดาหัวเมืองต่างๆ ในบริเวณแถบนี้ต่างก็ประกาศตัวเป็นอิสระ ครั้นถึงสมัยพระบาทสมเด็จพระพุทธยอดฟ้าจุฬาโลกแห่งกรุงรัตนโกสินทร์ ได้ทรงรับสั่งให้กรมพระราชวังบวรมหาสุรสีหนาทยกทัพหลวงไปตีเมืองปัตตานี ในปี พ.ศ. ๒๓๕๑ ได้ทรงพระกรุณาโปรดเกล้าฯ ให้แยกหัวเมืองปัตตานีเป็น ๗ หัวเมือง คือ เมืองปัตตานี เมืองสายบุรี เมืองหนองจิก เมืองยะหริ่ง เมืองระแงะ เมืองรามัน และเมืองยะลา สำหรับเมืองยะลานั้นมีการเปลี่ยนแปลงเจ้าเมืองหลายครั้ง ก่อนที่จะมีการประกาศยุบเลิกมณฑล ตาม พ.ร.บ. ว่าด้วยระเบียบแห่งราชอาณาจักรสยามในปี พ.ศ. ๒๔๗๖ และกลายมาเป็นจังหวัดหนึ่งของไทยในที่สุด

จังหวัดยะลาเป็นจังหวัดที่อยู่ใต้สุดของประเทศไทย มีพื้นที่ประมาณ ๔,๕๒๑ ตารางกิโลเมตร มีอาณาเขตติดต่อกับจังหวัดสงขลา ปัตตานี นราธิวาส และประเทศมาเลเซีย เป็นจังหวัดเดียวในภาคใต้ที่ไม่มีพื้นที่ติดต่อกับทะเล พื้นที่ส่วนใหญ่เป็นภูเขาและป่าไม้ พื้นที่ราบมีน้อย ยะลาแบ่งการปกครองออกเป็น ๘ อำเภอ คือ อำเภอเมืองยะลา อำเภอเบตง อำเภอบันนังสตา อำเภอยะหา อำเภอรามัน อำเภอธารโต อำเภอ กาบัง และอำเภอกรงปินัง

## อาณาเขต

ทิศเหนือ	ติดต่อกับจังหวัดปัตตานี
ทิศใต้	ติดต่อกับประเทศมาเลเซีย
ทิศตะวันออก	ติดต่อกับจังหวัดนราธิวาส
ทิศตะวันตก	ติดต่อกับจังหวัดสงขลา

## การเดินทาง

**รถยนต์** ยะลาอยู่ห่างจากกรุงเทพฯ ๑,๐๘๔ กิโลเมตร โดยเดินทางไปตามถนนเพชรเกษมผ่านเพชรบุรี-ประจวบคีรีขันธ์-ชุมพร ต่อด้วยทางหลวงหมายเลข ๔๑ ผ่านทุ่งสง-พัทลุง-หาดใหญ่ และเดินทางต่อไปปัตตานีจนถึงยะลา

**รถไฟ** ยะลาอยู่ห่างจากกรุงเทพฯ ๑,๐๕๕ กิโลเมตร การรถไฟแห่งประเทศไทยเปิดบริการเดินรถ กรุงเทพฯ-ยะลา ทุกวัน ทั้งรถด่วนและรถเร็ว รายละเอียดสอบถามได้ที่ หน่วยบริการเดินทาง โทร. ๑๖๙๐, ๐ ๒๒๒๐ ๔๓๓๔ สำรองตั๋วโดยสาร โทร. ๐ ๒๒๒๐ ๔๔๔๔ สถานีรถไฟยะลา โทร. ๐ ๗๓๒๑ ๑๗๔๘, ๐ ๗๓๒๑ ๔๒๐๗ หรือ [www.railway.co.th](http://www.railway.co.th)

**รถโดยสารประจำทาง** มีรถปรับอากาศของบริษัท ขนส่ง จำกัด บริการระหว่าง กรุงเทพฯ-ยะลา รถออกจากสถานีขนส่งสายใต้ ถนนบรมราชชนนี สอบถามรายละเอียดได้ที่ โทร. ๐ ๒๙๙๔ ๖๑๒๒ [www.transport.co.th](http://www.transport.co.th) และบริษัทเอกชน บริการระหว่างกรุงเทพฯ-เบตง ติดต่อบริษัท สยามเดินรถ โทร. ๐ ๒๙๙๔ ๖๑๖๐-๒ และบริษัท ไทยเดินรถ โทร. ๐ ๒๙๙๔ ๖๑๐๐-๔, ๐๘ ๑๖๒๐ ๔๒๘๓

**เครื่องบิน** ไม่มีบริการเดินทางโดยเครื่องบินไปจังหวัดยะลาโดยตรง แต่การบินไทยมีบริการเที่ยวบินระหว่างกรุงเทพฯ-หาดใหญ่ และเดินทางต่อไปยังจังหวัดยะลาโดยรถไฟ รถประจำทาง รถแท็กซี่หรือรถตู้ปรับอากาศ สอบถามรายละเอียดได้ที่ บริษัท การบินไทย จำกัด โทร. ๐ ๒๓๕๖ ๑๑๑๑ [www.thaiairways.com](http://www.thaiairways.com) สำนักงาน หาดใหญ่ โทร. ๐ ๗๔๒๓ ๐๔๔๕, ๐ ๗๔๒๓ ๓๔๓๓ หรือ ห้างหุ้นส่วน จำกัดสายโสภา ยะลา โทร. ๐ ๗๓๒๑ ๒๕๘๒, ๐ ๗๓๒๑ ๕๙๓๐

นอกจากสายการบินไทยแล้ว ยังมีสายการบินนกแอร์ที่มีเที่ยวบินไปหาดใหญ่ ทุกวันๆ ละ ๒ เที่ยวบิน โทร. ๑๓๑๘, ๐ ๒๒๕๑ ๑๘๑๒ [www.nokair.co.th](http://www.nokair.co.th)

## ระยะทางจากตัวเมืองไปอำเภอต่างๆ

อำเภอยะหา	๒๑ กิโลเมตร
อำเภอกรงปินัง	๒๒ กิโลเมตร
อำเภอรามัน	๒๖ กิโลเมตร
อำเภอบันนังสตา	๓๙ กิโลเมตร
อำเภอกาบัง	๔๐ กิโลเมตร
อำเภอธารโต	๖๑ กิโลเมตร
อำเภอเบตง	๑๔๐ กิโลเมตร

## การเดินทางภายในอำเภอเบตงไปอำเภอและจังหวัดต่างๆ

รถตู้ไปหาดใหญ่	ค่าโดยสารคนละ ๒๕๐ บาท
	โทร. ๐ ๗๓๒๓ ๐๑๙๓

รถตู้ไปยะลา	ค่าโดยสารคนละ ๑๒๐ บาท โทร. ๐ ๗๓๒๓ ๒๒๘๐
แท็กซี่ไปยะลา	ค่าโดยสารคนละ ๑๔๐ บาท โทร. ๐ ๗๓๒๓ ๑๓๒๖, ๐ ๗๓๒๓ ๒๒๘๐

หมายเหตุ ราคาค่าโดยสาร อาจมีการเปลี่ยนแปลง

## สถานที่น่าสนใจ อำเภอเมืองยะลา

ศาลเจ้าพ่อหลักเมือง ตั้งอยู่ถนนพิพิธภักดี หน้าศาลากลาง จังหวัดยะลา พระบาทสมเด็จพระเจ้าอยู่หัวฯ ทรงพระกรุณาโปรดเกล้าฯ พระราชทานยอดเสาศลักร์หลักเมืองให้เมื่อวันที่ ๑๘ พฤษภาคม ๒๕๐๕ ภายในศาลประดิษฐานยอดเสาศลักร์หลักเมือง ซึ่งสร้างด้วยแก่นไม้ชัยพฤกษ์ สูง ๕๐ เซนติเมตร วัดโดยรอบที่ฐาน ๔๓ นิ้ว ที่ปลาย ๓๖ นิ้ว พระเศียรยอดเสาศลักร์เป็นรูปพรหมจตุรพักตร์และเปลวไฟ บริเวณโดยรอบเป็นสวนสาธารณะ ร่มรื่น สวยงาม และจะมีการจัดงานสมโภชเจ้าพ่อหลักเมือง ระหว่างวันที่ ๒๔ พฤษภาคม ถึงวันที่ ๔ มิถุนายนของทุกปี

มัสยิดกลางจังหวัดยะลา เป็นมัสยิดใหญ่ประจำจังหวัดยะลา มัสยิดแห่งนี้สร้างเสร็จเมื่อ พ.ศ. ๒๕๒๗ เป็นสถาปัตยกรรมแบบตะวันตกที่สอดแทรกเส้นกรอบทรงสุเหร่าไว้ได้อย่างกลมกลืน ด้านหน้าเป็นบันไดกว้าง สูงประมาณ ๓๐ ชั้น ทอดสู่ลานชั้นบน หลังคาทรงสี่เหลี่ยมมีโดมใหญ่อยู่ตรงกลาง

ศาลเจ้าพ่อหลักเมือง



สวนสาธารณะสนามช้างเผือก (สนามโรงพิธีช้างเผือก) อยู่ถนนพิพิธภักดี มีพื้นที่ ๘๐ ไร่ เคยใช้เป็นสถานที่ประกอบพิธีน้อมเกล้าฯ ถวายช้างเผือก “พระเศวตสุรคชาธาร” แต่พระบาทสมเด็จพระเจ้าอยู่หัวภูมิพลอดุลยเดช เมื่อวันที่ ๙ มีนาคม ๒๕๑๑ ภายในสวนสาธารณะมีศาลากลางน้ำ รูปปั้นสัตว์ต่างๆ และเป็นสถานที่จัดกิจกรรมของจังหวัด

สวนขวัญเมือง หรือ พรุบาโกย อยู่ที่ถนนเทศบาล ๑ ห่างจากศาลหลักเมืองยะลาประมาณ ๓๐๐ เมตร มีเนื้อที่ประมาณ ๒๐๗ ไร่ จัดให้เป็นสนามกีฬาและสถานที่พักผ่อนหย่อนใจของชาวเมือง จุดเด่นอยู่ที่สระน้ำใหญ่เนื้อที่ ๖๙ ไร่ ซึ่งเทศบาลเมืองยะลาได้ตกแต่งพื้นที่โดยรอบเป็นหาดทรายและทิวสนจำลองทัศนียภาพของหาดทรายชายทะเลมาไว้ให้ชาวเมืองได้พักผ่อนหย่อนใจเนื่องจากจังหวัดยะลาไม่มีพื้นที่ติดต่อกับชายทะเล นอกจากนี้ยังเป็นที่ยึดกิจกรรมแข่งขันนกเขาชวาเสียง มีสนามแข่งขันนกเขาชวาเสียงที่ใหญ่และมีมาตรฐานที่สุดในภาคใต้

ศาลเจ้าแม่กอเหนี่ยวยะลา ตั้งอยู่บริเวณถนนพุทธภูมิวิถีในตัวเมืองยะลา ภายในศาลเจ้าฯ ประดิษฐานรูปเหมือนองค์เจ้าแม่กอเหนี่ยว พระหมอ แป๊ะกง และองค์พระองค์อื่นๆ ที่เคารพนับถือของประชาชน เป็นประจำทุกปีในช่วงหลังตรุษจีน ๑๕ วัน มูลนิธิแม่กอเหนี่ยว (ฉือ เซียงตั้ง) ยะลา จะจัดงานแห่พระลุยไฟ ซึ่งมีผู้ศรัทธาเข้าร่วมงานเป็นจำนวนมาก

ถ้าแม่นางมณฑิ อยู่ห่างจากตัวเมืองยะลาประมาณ ๖ กิโลเมตร บนถนนสายยะลา-ยะหา หรือถึงก่อนวัดถ้ำคูหาภิมุขเพียง ๑ กิโลเมตร สามารถติดต่อคนนำทางได้ที่เชิงเขา และเดินเท้าขึ้นเขาผ่านป่าละเมาะและเหมืองหินอ่อนไปยังถ้ำราว ๑๕ นาที ภายในถ้ำคล้ายห้องโถงใหญ่ มีทางเดินทะลุกันได้ บางช่วงมืดมากจึงจำเป็นต้องนำไฟฉายติดตัวไปด้วย จุดเด่นอยู่ที่สุดปลายถ้ำ ซึ่งมีหินงอกขนาดใหญ่ มีลักษณะคล้ายผู้หญิงนั่งสมาธิ ซึ่งเป็นที่มาของชื่อถ้ำแห่งนี้

พระพุทธไสยาสน์วัดคูหาภิมุข หรือ วัดหน้าถ้ำ เป็นหนึ่งในสามปูชนียสถานที่สำคัญของภาคใต้ เช่นเดียวกับพระบรมธาตุเมืองนครศรีธรรมราช และพระบรมธาตุไชยาที่สุราษฎร์ธานี แสดงความรุ่งเรืองของศาสนาพุทธในบริเวณนี้มาตั้งแต่สมัยอาณาจักรศรีวิชัย ตั้งอยู่ที่ตำบลหน้าถ้ำ ห่างจากตัวเมือง ๘ กิโลเมตร ตามเส้นทางไปอำเภอยะหา บริเวณวัดร่มรื่นมีธารน้ำไหลผ่าน บันไดขึ้นไปยังปากถ้ำมีรูปปั้นยักษ์ ชาวบ้านเรียกว่า “เจ้าเขา” สร้างโดยช่างพื้นบ้านเมื่อปี ๒๔๘๔ ภายในถ้ำมีลักษณะคล้ายห้องโถงใหญ่ ดัดแปลงปรับปรุงเป็นศาสนสถาน มีปล่องที่เพดานถ้ำยามแสงแดดส่องลงมาดูสวยงามมาก เป็นที่ประดิษฐาน พระพุทธไสยาสน์ขนาดใหญ่ สันนิษฐานว่าสร้างมาแต่ปี พ.ศ.๑๓๐๐ เป็นพระพุทธไสยาสน์สมัยศรีวิชัย มีขนาดความยาว ๘๑ ฟุต



พระพุทธไสยาสน์วัดคูหาภิมุข

๑ นิ้ว เชื่อกันว่าเดิมเป็นปางนารายณ์บรรทมสินธุ์ เพราะมีภาพนาคแผ่พังพาน ปกพระเศียร ต่อมาจึงได้ตัดแปลงเป็นพระพุทธไสยาสน์แบบหินยาน

ถ้าศิลาปี ใช้เส้นทางเดียวกับวัดถ้ำคูหาภิมุข แต่ต้องเดินทางต่อไปอีกราว ๑ กิโลเมตร มีแยกซ้ายไปอีก ๑ กิโลเมตร ผ่านโรงเรียนบ้านถ้ำศิลาปีไปเล็กน้อยด้านซ้ายมือมีทางเดินเล็กๆ ไปยังภูเขาริมถนน มีบันไดขึ้นไปยังปากถ้ำซึ่งสูงจากพื้นดิน ๒๘ เมตร เป็นถ้ำเล็กๆ ภายในถ้ำมีตupa มาก มีภาพจิตรกรรมเก่าแก่บนผนังถ้ำ แต่ลบเลือนไปมากแล้ว เป็นภาพพระพุทธเจ้าปางต่างๆ และมีรูปผู้หญิงยืนเป็นหมู่สามคน เป็นภาพเขียนสมัยศรีวิชัยตอนปลาย ประมาณพุทธศตวรรษที่ ๑๙-๒๐ การชมถ้ำต้องนำตะเกียงหรือไฟฉายไปด้วย

### อำเภอบันนังสตา

อุทยานแห่งชาติบางลาง ครอบคลุมพื้นที่อำเภอบันนังสตา อำเภอธารโต และอำเภอเบตง มีเนื้อที่ ๑๖๓,๑๒๕ ไร่ ประกาศเป็นอุทยานแห่งชาติ เมื่อวันที่ ๒๔ กุมภาพันธ์ ๒๕๔๒ พื้นที่อุทยานบางส่วนครอบคลุมเขตรักษาพันธุ์สัตว์ป่าฮาลา-บาลา เนื่องจากในอดีตเป็นพื้นที่เคลื่อนไหวของผู้ก่อการร้ายโจรจีนคอมมิวนิสต์มลายา (จคม.) และขบวนการพูโลในอดีต ผืนป่าจึงยังคงความสมบูรณ์และปราศจากการสำรวจมาเนิ่นนาน



### เขื่อนบางลาง

ความหลากหลายทางพรรณไม้ในผืนป่าบางลาง ซึ่งส่วนใหญ่เป็นป่าดิบชื้นแหล่งต้นน้ำสำคัญของแม่น้ำปัตตานี แม่น้ำสายบุรี คลองโต๊ะโมะ คลองฮาลา และคลองบ้านเจ็ด เป็นแหล่งอาศัยของสัตว์ป่าหายากหลายชนิด เช่น กระชู้ สมเสร็จ นกเงือกหัวเรด นกชนหิน และสัตว์ป่าอื่นๆ อีก หลายชนิด อุทยานมีแหล่งท่องเที่ยวที่น่าสนใจหลายแห่ง เช่น เขื่อนบางลาง น้ำตกฮาลาชะ น้ำตกธารโต และน้ำตกละออรู้อยู่อันหนึ่ง ซึ่งแต่ละแห่งไม่ได้อยู่ในพื้นที่อุทยาน

เขื่อนบางลาง ตั้งอยู่บ้านบางลาง ตำบลเขื่อนบางลาง ห่างจากจังหวัดยะลาไปตามทางหลวงหมายเลข ๔๑๐ ประมาณ ๕๐ กิโลเมตร แล้วแยกซ้ายไปอีก ๑๒ กิโลเมตร เขื่อนบางลางเป็นโครงการไฟฟ้าพลังน้ำอเนกประสงค์แห่งแรกในภาคใต้ที่สร้างปิดกั้นแม่น้ำปัตตานี เป็นเขื่อนแบบหินทิ้งแกนดินเหนียว สูง ๘๕ เมตร สันเขื่อนยาว ๔๒๒ เมตร สามารถเก็บกักน้ำได้ ๑,๔๒๐ ล้านลูกบาศก์เมตร พระบาทสมเด็จพระเจ้าอยู่หัวได้เสด็จพระราชดำเนินไปทรงประกอบพิธีเปิดเขื่อนบางลางเมื่อวันที่ ๒๗ กันยายน ๒๕๒๔

บริเวณเหนือเขื่อนในบริเวณที่ตั้งของสำนักงานการไฟฟ้าฝ่ายผลิตฯ มีจุดชมทิวทัศน์มองเห็นทัศนียภาพของเขื่อน อ่างเก็บน้ำและทิวเขาโดยรอบได้สวยงาม ติดต่อบ้านพักรับรอง หรือ บริการล่องเรือหรือแพชมทิวทัศน์ทะเลสาบเหนือเขื่อน โทร. ๐ ๗๓๒๘ ๑๑๒๙-๓๐, ๐ ๗๓๒๘ ๑๐๖๓-๖ ต่อ ๒๒๐๖, ๒๒๐๘, ๒๒๐๕

ถ้ากระแซง ตั้งอยู่ที่บ้านกาโสด ตำบลบันนังสตา ห่างจากจังหวัดยะลา ไปตามทางหลวงแผ่นดินหมายเลข ๔๑๐ ประมาณ ๕๐

กิโลเมตร เลี้ยวแยกปากทางเข้าเขื่อนบางลางไปเล็กน้อย แล้วแยกซ้ายเข้าไปตามทางลูกรังอีก ๑.๕ กิโลเมตร มีทัศนียภาพของภูเขา ธารน้ำ และถ้ำลอดที่สวยงาม ในช่วงที่น้ำน้อยสามารถเดินเลาะเลียบบตามลำธารลอดถ้ำไปทะเลลึกด้านหนึ่ง ซึ่งเป็นที่โล่ง โอบล้อมด้วยภูเขาและแมกไม้เขียวชอุ่ม มีทัศนียภาพสวยงาม และมีถ้ำที่อยู่ใกล้เคียงกับถ้ำกระแซงอีก ๓ ถ้ำ ได้แก่ ถ้ำลูกอม ถ้ำน้ำลอด และถ้ำพระ

**น้ำตกสุขทาลัย (น้ำตกก้อลอง)** อยู่ในเขตนิคมสร้างตนเองพัฒนาภาคใต้ บนเขาปกโยะ ห่างจากตัวเมืองประมาณ ๔๐ กิโลเมตร ตามเส้นทางสายยะลา-เบตง แยกซ้ายอีกประมาณ ๘ กิโลเมตร น้ำตกนี้ค้นพบเมื่อปี พ.ศ. ๒๕๐๗ มี ๕ ชั้น สมเด็จพระศรีนครินทราบรมราชชนนีพระราชทานนามน้ำตกแห่งนี้ว่า “น้ำตกสุขทาลัย” เป็นน้ำตกที่มีทัศนียภาพสวยงาม และมีแอ่งน้ำสำหรับเล่นน้ำได้

## อำเภอธารโต

**น้ำตกธารโต** อยู่ที่ตำบลถ้ำทะเล ห่างจากตัวเมืองยะลาไปตามถนนสายยะลา-เบตง (ทางหลวง ๔๑๐) กิโลเมตรที่ ๔๗-๔๘ มีทางแยกขวาไปอีกราว ๑ กิโลเมตร เป็นน้ำตกขนาดใหญ่ ๗ ชั้น มองเห็นเป็นทางน้ำที่ไหลลดหลั่นมาจากภูเขาสูง มีแอ่งน้ำซึ่งสามารถเล่นน้ำได้ โดยรอบร่มรื่นไปด้วยป่าไม้ที่อุดมสมบูรณ์ มีพันธุ์ไม้ที่น่าสนใจมากมาย รวมทั้งต้นศรียะลา หรืออโศกเหลือง ซึ่งจะออกดอกชูช่อสีเหลืองสวยงามในราวเดือนกุมภาพันธ์ของทุกปี

**น้ำตกละอองรุ้ง** เป็นน้ำตกที่ตั้งอยู่ระหว่างเขตติดต่ออำเภอธารโตและอำเภอเบตง ห่างจากตัวเมืองไปตามเส้นทางยะลา-เบตงประมาณ ๘๐ กิโลเมตร หรือก่อนถึงอำเภอเบตงประมาณ ๔๐ กิโลเมตร จะมีถนนดินแยกขวาเข้าน้ำตกไปอีก ๑๐๐ เมตร ทางเดินเท้าซึ่งลัดเลาะไปตามลำธารเพื่อชมน้ำตกค่อนข้างสิ้นควรใช้ความระมัดระวัง น้ำตกเกิดจากสายน้ำที่ไหลแรงจากยอดเขาตกกระทบก้อนหินเบื้องล่างเกิดเป็นละอองน้ำฟุ้งกระจายชุ่มชื้นไปทั่วบริเวณ จะดูสวยงามมากยามต้องแสงแดดและเกิดเป็นรุ้งสีสวยอันเป็นที่มาของชื่อน้ำตกแห่งนี้

**หมู่บ้านชาไก** อยู่ที่หมู่ที่ ๓ ตำบลบ้านแห่ ห่างจากตัวจังหวัดยะลาไปทางเบตงประมาณ ๘๐ กิโลเมตร ด้านขวามือ มีทางเข้าไปยังหมู่บ้านที่อาศัยของชนเผ่าซึ่งเป็นที่รู้จักกันในนาม “เงาะชาไก” เดิมดำรงชีวิตอยู่ด้วยการหาของป่า มีความชำนาญในด้านสมุนไพรและเป่าลูกดอกล่าสัตว์ บ้านเรือนของชาไกเดิมสร้างด้วยไม้ไผ่ มุงหลังคาจากต่อมา กรมประชาสงเคราะห์ได้พัฒนาหมู่บ้านแห่งนี้ โดยรวบรวมชาวชาไกมาอาศัยอยู่ในบริเวณเดียวกัน และให้มีอาชีพทำสวนยางและได้กราบบังคมทูลสมเด็จพระศรีนครินทราบรมราชชนนีขอใช้คำว่า “ศรีธารโต”

ให้ทุกคนใช้เป็นนามสกุล ปัจจุบันมีชนเผ่าซาไกที่ยังคงอาศัยอยู่บ้าง แต่บางส่วนได้แยกย้ายไปทำงานที่อื่น

**หมู่บ้านจุฬารัตน์พัฒนา ๙** ห่างจากตัวเมืองมาตามเส้นทางสู่เขื่อนบางลางและเขตรักษาพันธุ์สัตว์ป่าฮาลา-บาลา อำเภอธารโต บริเวณหมู่บ้านจัดเป็นพิพิธภัณฑ์ประวัติศาสตร์แสดงอาวุธยุทโธปกรณ์ต่างๆ เครื่องใช้ และอนุสาวรีย์วีรชนของ จคม. แวดล้อมด้วยลำธารและสภาพภูมิประเทศสวยงาม นอกจากนี้ยังมีฟาร์มกวางดาว สถานที่กางเต็นท์ และบ้านพักสำหรับนักท่องเที่ยว

### อำเภอรามัน

**น้ำตกบูกะปิโล (น้ำตกตะวันรัศมี)** ห่างจากตัวเมืองยะลาประมาณ ๑๙ กิโลเมตร ไปตามเส้นทางยะลา-โกตาบารู เลี้ยวเข้าตำบลโกตาบารู ถึงตำบลท่าเรือประมาณ ๒ กิโลเมตร เลี้ยวเข้าถนนหมู่บ้านประมาณ ๒ กิโลเมตร จะถึงทางเข้าน้ำตกเข้าไปประมาณ ๕๐๐ เมตร น้ำตกตะวันรัศมีเป็นน้ำตกที่สวยงามแตกต่างจากน้ำตกอื่นๆ เพราะเมื่อแสงแดดกระทบกับสายน้ำ จะทำให้สีของหินใต้แอ่งน้ำเป็นสีเหลืองสวยงาม

### อำเภอเบตง

คำว่า เบตง มาจากภาษามลายู แปลว่า ไม้ไผ่ เป็นอำเภอที่อยู่ใต้สุดของประเทศไทย ห่างจากตัวเมืองยะลาเป็นระยะทางประมาณ ๑๔๐ กิโลเมตร ตามทางหลวงแผ่นดินหมายเลข ๔๑๐ โดยเฉพาะเส้นทางช่วงระหว่างอำเภอธารโต-เบตง เป็นเส้นทางคดเคี้ยวไปตามไหล่เขา มองเห็นทัศนียภาพที่สวยงามของทะเลสาบ ป่าไม้และสวนยาง ตัวเมืองเบตงตั้งอยู่ในโอบล้อมของขุนเขาอากาศเย็นสบาย มีฝนตกชุก และมักมีหมอกปกคลุมในยามเช้า จนได้รับสมญานามว่า “เมืองในหมอก ดอกไม้งาม” เป็นอำเภอใหญ่ที่มีความเจริญ ชาวมาเลเซียนิยมเดินทางมาท่องเที่ยว มีอาหารการกินที่สมบูรณ์ และมีแหล่งท่องเที่ยวทั้งในและนอกตัวเมืองมากมาย

**การเดินทาง** จากอำเภอเมืองยะลาไปเบตง มีบริการรถบัสหรือแท็กซี่ คิวรถอยู่ตรงข้ามสถานีรถไฟยะลา รถออกทุก ๑ ชั่วโมง ระหว่างเวลา ๐๖.๐๐-๑๗.๐๐ น. หากเดินทางจากหาดใหญ่ มีบริการรถตู้ปรับอากาศไปยะลาและเบตง รถออกเวลา ๐๘.๐๐ น. ๑๐.๐๐ น. และ ๑๓.๐๐ น. หากเดินทางจากกรุงเทพฯ มีบริการรถโดยสารไปยังยะลาและเบตง ติดต่อสถานีขนส่งสายใต้ โทร. ๐ ๒๔๓๕ ๑๑๙๙ หรือบริษัทเดินรถเอกชน มีรถโดยสารออกเดินทางทุกวัน





พระมหาธาตุเจดีย์พระพุทธธรรมประกาศ

พระมหาธาตุเจดีย์พระพุทธธรรมประกาศ ตั้งอยู่บนเนินเขา ในตัวเมืองเบตง บริเวณวัดพุทธาธิวาส ถนนรัตนกิจ ลักษณะเจดีย์ ก่อสร้างแบบศรีวิชัยประยุกต์ สีทองอร่าม สูง ๓๙.๙ เมตร บรรจุพระบรมสารีริกธาตุ สร้างขึ้นเพื่อเฉลิมฉลองถวายแด่สมเด็จพระนางเจ้าฯ



พระพุทธรูปธรรมกายมงคลประยุรเกศานนท์สุพพิธาน

พระบรมราชินีนาถ ไฉวโรกาสทรงเจริญพระชนพรรษา ๖๐ พรรษา จากเจดีย์สามารถมองเห็นทัศนียภาพของวัดและเมืองเบตงอีกมุมหนึ่งได้สวยงาม

วัดพุทธาธิวาส เป็นวัดที่สวยงามตั้งเด่นสง่าอยู่บนเนินเขา เป็นแหล่งศิลปกรรมสร้างใหม่แต่เป็นสุดยอดแห่งศิลปกรรมและสถาปัตยกรรม มีพระประธานในอุโบสถรูปเหมือนหลวงปู่ทวดเหยียบน้ำทะเลจืดขนาดเท่าองค์จริง นอกจากนี้ภายในบริเวณวัดยังมีเจดีย์พระพุทธรูปประกาศที่สวยงามแห่งหนึ่งในภาคใต้



พระพุทธรูปธรรมกายมงคลประยุรเกศานนท์สุพพิธาน เป็นพระพุทธรูปองค์ใหญ่ที่สุดในประเทศไทยประเภททองสัมฤทธิ์ พระพุทธรูปองค์นี้ได้หล่อจากประเทศจีน และจัดสร้างขึ้นเพื่อเป็นปูชนียวัตถุที่สำคัญในพระพุทธศาสนาประจำเมืองเบตง อยู่ในบริเวณวัดพุทธาธิวาส



ตู้ไปรษณีย์ใหญ่ที่สุดในประเทศไทย

สวนสุตสยาม หรือ สวนสาธารณะเทศบาลตำบลเบตง มีพื้นที่ประมาณ ๑๒๐ ไร่ ตั้งอยู่บนเนินเขากลางเมืองเบตง เป็นจุดชมทัศนียภาพของเมืองเบตง ประกอบด้วยสวนไม้ดอกไม้ประดับ สวนนก สวนสุขภาพ สนามกีฬา สระว่ายน้ำ และสนามเด็กเล่น เหมาะสำหรับ

เป็นสถานที่พักผ่อนหย่อนใจและออกกำลังกาย หากเดินทางจากสวนสาธารณะเลยไปอีก ๗ กิโลเมตร จนสุดถนนสุขยางค์จะถึงจุดใต้สุดของประเทศไทย ซึ่งมีถนนเชื่อมต่อไปยังประเทศมาเลเซีย

**วัดกวนอิม** ตั้งอยู่บนเนินเขาบริเวณสวนสาธารณะเบตง ได้รับการบูรณะปรับปรุงจากองค์เดิม เมื่อ พ.ศ.๒๕๐๘ ภายในวัด เป็นที่ประดิษฐานของศาลเจ้าที่สำคัญหลายองค์ เช่น เจ้าแม่กวนอิม ท่านแป๊ะกง ท่านกวางถง เจ้าแม่จิวหวังเหย่ ยี่หวังต้าตี้ หวาโถ้วเซียนซือ ขงจื้อ เป็นต้น นักท่องเที่ยวชาวไทยและชาวมาเลเซียเลื่อมใสศรัทธามาสักการะเป็นจำนวนมาก

**ศาลโต๊ะนิ โด๊ะนิ** คือบุคคลผู้ได้รับการยกย่องนับถือจากชาวบ้านมาช้านานว่าเป็นคนดี เมื่อครั้งยังมีชีวิตอยู่ เป็นผู้มีจิตใจโอบอ้อมอารีเป็นที่รักใคร่ของชาวบ้าน มีความเคร่งครัดทางศาสนา เก่งกล้าในคาถาอาคม มีความรู้ความชำนาญในเรื่องสมุนไพรและมีอิทธิปาฏิหาริย์สามารถช่วยเหลือบำบัดเป่าความเดือดร้อนของชาวบ้านได้ กิตติศัพท์คุณงามความดีจึงได้รับการกล่าวขานมากระทั่งทุกวันนี้ ชาวบ้านได้สร้างศาลขึ้น ณ บริเวณบ้านเดิมของท่าน ปัจจุบันตั้งอยู่ที่โรงเรียนเบตงวีระราษฎร์ประสาน เป็นที่เคารพนับถือของชาวเบตงและจังหวัดใกล้เคียง ซึ่งจัดให้มีงานสมโภชขึ้นทุกปี

**ตู้ไปรษณีย์ใหญ่ที่สุดในประเทศไทย** ตู้เดิมตั้งอยู่ที่บริเวณสี่แยกหอนาฬิกาใจกลางเมืองเบตง สร้างขึ้นเมื่อปี พ.ศ. ๒๔๖๗ ตั้งแต่ก่อนสมัยสงครามโลกครั้งที่สอง จุดประสงค์ที่สร้างไว้ในครั้งแรกก็เพื่อใช้เป็นที่กระจายข่าวสารบ้านเมืองให้ชาวเมืองเบตงได้รับฟัง จากวิทยุที่ฝังอยู่ส่วนบนของตู้ และใช้เป็นที่ไปรษณีย์มาจนทุกวันนี้ ปัจจุบันได้มีการสร้างตู้ไปรษณีย์ขึ้นใหม่ใหญ่กว่าเดิมที่บริเวณศาลาประชาคม ถนนสุขยางค์ มีความสูงประมาณ ๙ เมตร เป็นจุดเด่นที่นักท่องเที่ยวนิยมแวะมาถ่ายรูปเป็นที่ระลึก

**นกนางแอ่น** ยามพลบค่ำบนท้องฟ้าในย่านชุมชนกลางเมืองเบตงจะเต็มไปด้วยนกนางแอ่นที่บินมาอาศัยหลับนอนเกาะอยู่ตามอาคารบ้านเรือนและสายไฟฟ้าอยู่มากมาย โดยเฉพาะที่บริเวณหอนาฬิกาซึ่งประดับด้วยไฟฟ้าสว่างไสวตลอดคืน จะมีนกหนาแน่นเป็นพิเศษ เป็นภาพที่น่าอัศจรรย์และเป็นสัญลักษณ์อีกอย่างหนึ่งของเบตง นกนางแอ่นเหล่านี้บินหนีความหนาวมาจากไซบีเรีย จะพบเห็นเป็นจำนวนมากในช่วงเดือนกันยายน-มีนาคม

**บ่อน้ำร้อนเบตง** เป็นปรากฏการณ์ธรรมชาติอย่างหนึ่งของเบตงที่มีน้ำพุเดือดขึ้นมาจากพื้นดินในหมู่บ้านจะเราะปะไร ตำบลตาเนาะแมเราะ ก่อนถึงอำเภอเบตง ๕ กิโลเมตร บนทางหลวงหมายเลข ๔๑๐ มี



### บ่อน้ำร้อนเบตง

ทางแยกขวาไปอีก ๘ กิโลเมตร ตรงจุดบริเวณที่น้ำเดือดสามารถต้มไข่  
สุกภายใน ๗ นาที มีบริการห้องอาบน้ำแร่ ซึ่งเชื่อกันว่าน้ำแร่จากบ่อน้ำ  
ร้อน สามารถบรรเทาอาการปวดเมื่อยและรักษาโรคผิวหนังได้

**น้ำตกอินทสร** อยู่ห่างจากตัวเมืองเบตง ๑๕ กิโลเมตร หรือ  
เลยจากบ่อน้ำร้อนเบตงไปอีก ๒ กิโลเมตร เป็นน้ำตกขนาดเล็กที่เกิด  
จากภูเขา รอบบริเวณปกคลุมด้วยป่าไม้ร่มรื่น และมีแอ่งน้ำสามารถ  
ว่ายน้ำเล่นและพักผ่อนได้เป็นอย่างดี

**อุโมงค์ปิยะมิตร** อยู่ที่บ้านปิยะมิตร ๑ ตำบลตะนะแมเราะ  
ใช้เส้นทางเดียวกับบ่อน้ำร้อนและน้ำตกอินทสร แต่อยู่เลยบ่อน้ำร้อนไป  
อีก ๔ กิโลเมตร บริเวณนี้เป็นหมู่บ้านของผู้ร่วมพัฒนาชาติไทย เดิม



เคยเป็นฐานที่มั่นของพรรคคอมมิวนิสต์มลายา (เขต ๒) อุโมงค์แห่งนี้สร้างขึ้นเมื่อ พ.ศ. ๒๕๑๙ เป็นอุโมงค์คดเคี้ยวเข้าไปในภูเขายาวประมาณ ๑ กิโลเมตร ความกว้างประมาณ ๕๐-๖๐ ฟุต ใช้เวลาในการขุด ๓ เดือน มีทางเข้าออกหลายทาง ใช้เป็นที่หลบภัยทางอากาศและสะสมเสบียง บริเวณนี้จัดให้มีนิทรรศการแสดงภาพประวัติศาสตร์ รวมทั้งวิถีการดำเนินชีวิตภายในป่า เปิดให้เข้าชมเวลา ๐๘.๐๐-๑๖.๓๐ น.

**สวนไม้ดอกเมืองหนาว** จากภูมิประเทศที่มีอากาศหนาวเย็นตลอดทั้งปี ทำให้เมืองเบตงมีศักยภาพในการปลูกไม้ดอกเมืองหนาวนานาชนิด สวนดอกไม้นี้อยู่ท่ามกลางภูเขาบริเวณหมู่บ้านปิยะมิตร ๒ ซึ่งเป็นหมู่บ้านของผู้ที่เคยเข้าร่วมพัฒนาชาติไทย เมื่อครั้งในอดีต

ปัจจุบันชาวหมู่บ้านปิยะมิตรได้เข้าร่วมโครงการปลูกดอกไม้เมืองหนาว ซึ่งเป็นโครงการในพระราชดำริของสมเด็จพระเทพรัตนราชสุดาฯ สยามบรมราชกุมารี ความสวยงามของดอกไม้ที่ปลูกเรียงรายเป็นทิวแถว เย้ายวนให้นักท่องเที่ยวเข้าไปเที่ยวชมและสัมผัสกับสภาพภูมิอากาศที่มีอุณหภูมิต่ำกว่าพื้นที่อื่นของภาคใต้

ปากบางล่องแก่ง อยู่ที่บ้านปากบาง ตำบลตาเนาะแมเราะ เป็นสถานที่สำหรับนักท่องเที่ยวที่ชื่นชอบการผจญภัยทางน้ำ มีแก่งหินและน้ำตกที่สวยงาม ผสมผสานกับความสนุกตื่นเต้น นอกจากนี้ปากบางล่องแก่งยังมีกิจกรรมที่น่าสนใจอื่นๆ ให้ผู้รักการผจญภัยได้สัมผัสอีกมากมาย

เขตรักษาพันธุ์สัตว์ป่าฮาลา-บาลา หรือ สวนป่าพระนามาภิไธยภาคใต้ ส่วนที่ ๒ เป็นป่าดิบชื้นที่อุดมสมบูรณ์ไปด้วยพืชพรรณ สัตว์ป่า และนกหายากนานาชนิด และเป็นที่อยู่อาศัยของคนป่าเผ่าซาไก มีพื้นที่ขนาดใหญ่อยู่ในแนวรอยต่อระหว่างจังหวัดยะลาและนราธิวาส เป็นต้นกำเนิดของแหล่งน้ำในเขื่อนบางลาง นักท่องเที่ยวสามารถล่องเรือชมธรรมชาติของขุนเขา ป่าไม้และสายน้ำ โดยติดต่อเช่าเรือได้ที่ กองร้อยตำรวจตระเวนชายแดนที่ ๔๔๕ ถนนสุขยางค์ อำเภอเบตง จังหวัดยะลา สำหรับนักท่องเที่ยวที่สนใจกิจกรรมศึกษาระบบนิเวศให้ทำหนังสือล่วงหน้าถึงที่ทำการเขตรักษาพันธุ์สัตว์ป่าฮาลา-บาลา ล่วงหน้า ๑๕ วัน ที่ ตู้ ปณ.๓ อำเภอแว้ง จังหวัดนราธิวาส ๙๖๑๖๐

น้ำตกเฉลิมพระเกียรติ ร.๙ ตั้งอยู่ในพื้นที่ตำบลอัยเยอร์เวง ใช้เส้นทางหมายเลข ๔๑๐ ระหว่างอำเภอธารโตและอำเภอเบตง แยกขวาช่วงกิโลเมตร ๓๒-๓๓ ไปตามทางลูกรังอีก ๓ กิโลเมตร เป็นน้ำตกที่ตกลงมาจากหน้าผาสูงกว่า ๓๐ เมตร รอบบริเวณปกคลุมไปด้วยพรรณไม้เขียวชอุ่ม

## เทศกาลงานประเพณี

งานมหกรรมแข่งขันนกเขาชวาเสียงอาเซี่ยน ยะลาเป็นจังหวัดหนึ่งในภาคใต้ตอนล่างที่นิยมเสียงของนกเขาและยังเชื่อว่า นกเขาเป็นสัตว์มงคลที่จะนำโชคลาภมาให้แก่ผู้เป็นเจ้าของ โดยเฉพาะหากเป็นนกเขาที่มีลักษณะถูกต้องตามตำรา ด้วยเหตุนี้ทางเทศบาลเมืองยะลา ร่วมกับชมรมผู้เลี้ยงนกเขาชวาจังหวัดยะลา จึงจัดให้มีการแข่งขันนกเขาชวาเสียงชิงแชมป์อาเซี่ยน ครั้งที่ ๑ ขึ้นในประเทศไทย เมื่อปี ๒๕๒๙ ต่อมาได้จัดเป็นงานเทศกาลประจำปีของจังหวัดยะลา ณ บริเวณสนามสวนขวัญเมือง ในวันเสาร์-อาทิตย์ แรกของเดือนมีนาคมทุกปี

งานสมโภชเจ้าพ่อหลักเมืองและงานกาชาดจังหวัดยะลา กำหนดการจัดงานในวันที่ ๒๔ พฤษภาคมถึงวันที่ ๔ มิถุนายนของทุกปี



ในงานจะมีขบวนแห่ศาลเจ้าพ่อหลักเมืองจำลอง มีการออกร้าน  
นิทรรศการและแสดงสินค้า ผลิตภัณฑ์ของส่วนราชการ การแสดง  
มหรสพพื้นบ้าน เช่น มโนราห์ หนังตะลุง ลิเกฮูลู โดยจัดงานบริเวณ  
วงเวียนรอบศาลหลักเมือง

## อาหารและสินค้าพื้นเมือง

**ส้มโชกุน** เป็นไม้ผลเศรษฐกิจของเบตง ลักษณะคล้ายส้มเขียว  
หวาน รสชาติเข้มข้น และเนื้อนุ่มอร่อย

**กล้วยหิน** ผลคล้ายกล้วยน้ำว้า เมื่อนำมาต้มหรืออบ ได้รสชาติ  
ที่มันอร่อยแตกต่างจากกล้วยน้ำว้า

**หมี่เบตง** เป็นเส้นหมี่เหลือง ที่ปรุงแล้วมีความเหนียวนุ่ม  
น่ารับประทาน

**ผักน้ำ** ชาวเบตงนิยมนำมาประกอบอาหาร เช่น ผัดผักน้ำ ทำ  
แกงจืด ต้มจืดกับน้ำพริก เป็นต้น นอกจากรสชาติที่อร่อยแล้วยังมี  
สรรพคุณเป็นยาแก้ร้อนในอีกด้วย

**เงาะก๊วยโบราณ** หรือ **วันดำของเบตง** ขึ้นชื่ออยู่ที่บ้าน กม.๔  
มีรสชาติอร่อย และเหนียวนุ่ม นิยมรับประทานกับน้ำเชื่อม และอาจ  
เติมสีส้มของน้ำกลั่นสละ มีสรรพคุณ แก้ร้อนใน และสามารถเป็นของ  
ฝากได้อีกด้วย

**ซีอิ๊วเบตง** ทำจากถั่วเหลืองด้วยกรรมวิธีที่ค่อนข้างพิถีพิถัน  
ชาวเบตงมักมีไว้ประจำครัวเรือน

**ผลิตภัณฑ์จากไม้ยางพารา** เช่น เฟอร์นิเจอร์ ตู้ โต๊ะ เก้าอี้  
ชั้นวางของ รูปทรงสวยงามทันสมัย

**ผลิตภัณฑ์หินอ่อน** ทำจากเนื้อหินอ่อนสีชมพูสวยงาม

**ผ้าบาติก** ลวดลายสีสรรสวยงาม สดใส

นักท่องเที่ยวที่เดินทางมาเบตงมักไม่พลาดที่จะแวะชิมอาหาร  
จานเด็ดของเบตง ได้แก่

**ไก่สับเบตง** ปรุงจากไก่พันธุ์พื้นเมือง ราดด้วยซีอิ๊วขาว

**ปลาจีนหนึ่งบ้วย** เป็นปลาที่เลี้ยงเฉพาะในเบตง และนำมา  
ปรุงอาหารได้หลายชนิด

**เคาหยก** อาหารที่ทำจากเนื้อหมูสามชั้นนำมาอบกับเผือก

**ผักน้ำ** เป็นผักที่ปลูกตามธารน้ำไหล มีเฉพาะในเบตง นำมา  
ปรุงโดยการต้มจืด หรือผัดน้ำมัน

## ร้านจำหน่ายของที่ระลึกในอำเภอเบตง

เดินกวาง แซ่ฮู้ สมุนไพร ๒๒ ถนนสุขยางค์ โทร. ๐ ๗๓๒๓  
๑๙๑๘ สมุนไพร

อินเตอร์ริงก ๘๘ ถนนสุขยางค์ โทร. ๐ ๗๓๒๓ ๑๘๔๗,  
 ๐ ๗๓๒๓ ๒๓๕๔ ริงกนางแอ่น, สินค้าพื้นเมือง  
 พุกเส่ง สมุนไพรร ถนนสุขยางค์ โทร. ๐ ๗๓๒๓ ๑๘๑๑

## ตัวอย่างรายการนำเที่ยว ยะลา-เบตง (๒ วัน ๑ คืน)

### วันแรก

- ๐๗.๓๐ น. ออกจากที่พัก อำเภอเมืองยะลา แวะชมตลาดสดเมืองยะลาและวิถีชีวิตชาวบ้าน
- ๐๘.๐๐ น. ออกเดินทางไปวัดคูหาภิมุข นมัสการพระพุทธไสยาสน์ ชมความงดงามภายในถ้ำ
- ๑๐.๐๐ น. ชมน้ำตกธารโต เล่นน้ำและพักผ่อนบริเวณน้ำตก
- ๑๒.๐๐ น. แวะรับประทานอาหารกลางวัน บริเวณเขื่อนบางลาง
- ๑๓.๓๐ น. ชมทัศนียภาพอันสวยงามของเขื่อนบางลาง
- ๑๖.๐๐ น. เยี่ยมชมอโหมงค์ปิยะมิตร
- ๑๗.๐๐ น. แวะอาบน้ำแร่ แช่น้ำร้อน ณ บ่อน้ำพุร้อนเบตง
- ๑๘.๐๐ น. รับประทานอาหารค่ำและสัมผัสบรรยากาศยามค่ำคืนของเบตง

### วันที่สอง

- ๐๕.๓๐ น. ออกจากที่พัก อำเภอเบตง ชมบรรยากาศยามเช้า ณ สวนสุตสยามและรับประทานอาหารเช้า ชมตู้ไปรษณีย์ที่ใหญ่ที่สุดในประเทศไทย
  - ๐๘.๐๐ น. แวะสักการะพระบรมธาตุเจดีย์พระพุทธธรรมประกาศ ณ วัดพุทธาธิวาส
  - ๑๐.๓๐ น. ชมสวนส้มโชกุน
  - ๑๑.๐๐ น. เยี่ยมชมสวนไม้เมืองหนาว ซึ่งเป็นโครงการพระราชดำริของสมเด็จพระเทพรัตนราชสุดาฯ พร้อมสัมผัสความสวยงามของดอกไม้เมืองหนาว
  - ๑๒.๐๐ น. รับประทานอาหารกลางวัน ณ ปากบางล่องแก่ง
  - ๑๓.๓๐ น. ผจญภัยกับการล่องแก่งลำธารเบตง ณ ปากบางล่องแก่ง และสัมผัสกับน้ำตกธรรมชาติที่สวยงาม
  - ๑๕.๐๐ น. ชมหมู่บ้านจุฬารัตน์ ๖ และวิวทิวทัศน์อันสวยงาม
- หมายเหตุ นอกจากการล่องแก่งแล้ว ยังมีกิจกรรมที่น่าสนใจมากมาย อาทิ ปีนผา การตกปลา และมีที่พักแรมพร้อมร้านอาหารไว้คอยบริการนักท่องเที่ยวอีกด้วย สอบถามรายละเอียด โทร. ๐ ๗๓๒๐ ๑๐๕๙, ๐๘ ๙๒๙๗ ๘๔๓๕

## สิ่งอำนวยความสะดวกในจังหวัดยะลา สถานที่พัก

(ราคาห้องพักในเอกสารนี้อาจเปลี่ยนแปลงได้ โปรดสอบถามจาก  
โรงแรมก่อนเข้าพัก)

### อำเภอเมืองยะลา

โคล่า ๑๕ ถนนคชเสนีย์ ๑ โทร. ๐ ๗๓๒๑ ๒๒๐๘ จำนวน  
๔๒ ห้อง ราคา ๒๕๐-๔๕๐ บาท

ขงลี ๓๑๘ ถนนสิโรธรส โทร. ๐ ๗๓๒๔ ๔๕๙๗-๖๐๐, ๐ ๗๓๒๔  
๔๓๓๘-๔๔ โทรสาร ๐ ๗๓๒๔ ๔๕๙๙ จำนวน ๑๖๘ ห้อง ราคา  
๔๐๐-๑,๒๐๐ บาท

เทพวิมาน ๓๑-๓๗ ถนนศรีบำรุง โทร. ๐ ๗๓๒๑ ๒๔๐๐,  
๐ ๗๓๒๑ ๒๗๙๖, ๐ ๗๓๒๑ ๑๖๕๕ โทรสาร ๐ ๗๓๒๑ ๓๑๐๔  
จำนวน ๘๔ ห้อง ราคา ๑๕๐-๓๘๐ บาท

ปาร์ควิว ๒-๑๘ ถนนจรัล ๓ โทร. ๐ ๗๓๒๑ ๗๐๐๑-๙ โทรสาร  
๐ ๗๓๒๑ ๗๐๑๐ จำนวน ๑๐๖ ห้อง ราคา ๔๒๐ บาท

ผ่านฟ้า ๓๔๘-๓๕๐ ถนนสิโรธรส โทร. ๐ ๗๓๒๑ ๒๖๕๘  
จำนวน ๒๒ ห้อง ราคา ๑๖๐ บาท

เมโทร ๗/๑-๓ ถนนรัฐกิจ โทร. ๐ ๗๓๒๑ ๒๑๗๕ จำนวน  
๒๕ ห้อง ราคา ๑๐๐-๑๓๐ บาท

ยะลาแกรนด์พาลเลซ ๘๒-๘๔ ถนนเฉลิมชัย โทร. ๐ ๗๓๒๑  
๕๗๑๑-๒ โทรสาร ๐ ๗๓๒๑ ๖๐๒๐ จำนวน ๑๐๙ ห้อง ราคา ๒๕๐-  
๘๐๐ บาท

ยะลามายเฮาส์ ๑๐๙ ถนนรัฐค้ำนึ่ง โทร. ๐ ๗๓๒๑ ๓๘๗๐,  
๐ ๗๓๒๑ ๓๑๔๗, ๐ ๗๓๒๒ ๑๒๓๖-๘ โทรสาร ๐ ๗๓๒๑ ๔๖๕๐  
จำนวน ๖๐ ห้อง ราคา ๒๙๐-๓๕๐ บาท

ยะลารามา ๒๑ ถนนศรีบำรุง โทร. ๐ ๗๓๒๑ ๒๘๑๕,  
๐ ๗๓๒๑ ๒๕๖๓, ๐ ๗๓๒๑ ๓๐๕๒ โทรสาร ๐ ๗๓๒๑ ๔๕๓๒  
จำนวน ๑๓๐ ห้อง ราคา ๓๐๐-๘๐๐ บาท

ศรียะลา ๑๖-๒๒ ถนนไชยจรัส โทร. ๐ ๗๓๒๑ ๒๒๙๙,  
๐ ๗๓๒๑ ๒๐๔๕ โทรสาร ๐ ๗๓๒๑ ๒๑๗๐ จำนวน ๙๓ ห้อง  
ราคา ๑๘๐-๓๕๐ บาท

ฮั่ว อัน ๓๕๒/๑ ถนนสิโรธรส โทร. ๐ ๗๓๒๑ ๒๗๗๑  
จำนวน ๔๐ ห้อง ราคา ๑๘๐-๒๖๐ บาท

### อำเภอเบตง

การ์เดน เฮาส์ ๖๘ ถนนประชาธิปไตย ซอย ๑๒ โทร. ๐ ๗๓๒๓  
๕๖๗๙-๘๐ จำนวน ๒๒ ห้อง ราคา ๕๐๐ บาท

การ์เดน วิว ๒ ซอย ๒ ถนนอัยยอร์เบอร์จิง โทร. ๐ ๗๓๒๔ ๖๒๒๒ โทรสาร ๐ ๗๓๒๔ ๖๒๒๙ จำนวน ๑๑๐ ห้อง ราคา ๗๙๐ บาท

แกรนด์ แมนดาริน ๘๘๘ ถนนภักดีดำรง โทร. ๐ ๗๓๒๓ ๕๗๗๗ โทรสาร ๐ ๗๓๒๓ ๕๓๓๓ จำนวน ๑๗๐ ห้อง ราคา ๑,๓๘๐ บาท

แกรนด์วิว ๓๐-๓๔ ถนนแกรนด์วิลล่า โทร. ๐ ๗๓๒๔ ๕๕๑๐-๖ โทรสาร ๐ ๗๓๒๔ ๕๕๑๙ จำนวน ๑๐๐ ห้อง ราคา ๖๔๐ บาท

คาเธีย์เบตง ๑๗-๒๑ ถนนจันทโรทัย โทร. ๐ ๗๓๒๓ ๐๙๖๖-๙, ๐ ๗๓๒๔ ๕๓๓๓ โทรสาร ๐ ๗๓๒๓ ๑๔๐๒ จำนวน ๙๙ ห้อง ราคา ๕๕๐-๗๔๐ บาท

แจ๊คกี้ซาน ๒๒๖ ถนนสุขยางค์ โทร. ๐ ๗๓๒๓ ๐๗๑๐, ๐ ๗๓๒๓ ๐๕๖๖ โทรสาร ๐ ๗๓๒๓ ๑๙๑๔ จำนวน ๑๖ ห้อง ราคา ๒๘๐-๓๘๐ บาท

ซัมไทม์ รีสอร์ท ถนนประชาธิปไตย ซอย ๑๒ โทร. ๐ ๗๓๒๔ ๕๖๑๑-๒ โทรสาร ๐ ๗๓๒๔ ๕๖๑๓ จำนวน ๓๘ ห้อง ราคา ๖๐๐-๑,๒๐๐ บาท

ไทยไฮเต็ล ๒๑ ถนนรัตนกิจ โทร. ๐ ๗๓๒๓ ๑๒๓๖, ๐ ๗๓๒๓ ๒๓๔๑-๒, ๐ ๗๓๒๓ ๑๐๙๐ จำนวน ๘๑ ห้อง ราคา ๒๕๐-๔๕๐ บาท

ไนซ์ รีสอร์ท ๓๙๘/๕๐ ถนนสุขยางค์ โทร. ๐ ๗๓๒๔ ๕๖๒๐-๔ จำนวน ๔๔ ห้อง ราคา ๕๖๕ บาท

บัดเดอร์ฟลายปรีนเซส ไฮเต็ล ๑๘๘ ถนนประชาธิปไตย โทร. ๐ ๗๓๒๓ ๖๐๗๑-๓ จำนวน ๔๒ ห้อง ราคา ๖๙๐ บาท

เบตงซีดีพลาซ่า ๖ ถนนธรรมวิถี โทร. ๐ ๗๓๒๓ ๐๔๔๑-๓ โทรสาร ๐ ๗๓๒๔ ๕๗๙๑ จำนวน ๑๓๐ ห้อง ราคา ๕๐๐-๖๒๐ บาท

ศรีเบตง ๒-๔ ถนนธรรมวิถี โทร. ๐ ๗๓๒๓ ๐๑๘๘, ๐ ๗๓๒๓ ๑๕๖๐ โทรสาร ๐ ๗๓๒๓ ๐๓๓๘ จำนวน ๑๑๑ ห้อง ราคา ๔๕๐-๑,๒๐๐ บาท

สยามเซาท์ ๕๖ ถนนมงคลประจักษ์ โทร. ๐ ๗๓๒๓ ๕๔๖๕-๖ โทรสาร ๐ ๗๓๒๓ ๕๔๖๖ จำนวน ๔๐ ห้อง ราคา ๕๐๐-๗๐๐ บาท

สวีทโฮม ๔ ถนนสฤษดีเดช โทร. ๐ ๗๓๒๓ ๑๓๙๖, ๐ ๗๓๒๓ ๑๖๕๙ โทรสาร ๐ ๗๓๒๔ ๕๓๒๐ จำนวน ๔๗ ห้อง ราคา ๘๐๐-๙๐๐ บาท

เรนโบว์ เฟลส ๑๒๖/๗ ถนนประชาธิปไตย โทร. ๐ ๗๓๒๔ ๖๑๐๘-๑๐ จำนวน ๒๕ ห้อง ราคา ๕๙๐ บาท

ริเวอร์ อินน์ รีสอร์ท ๑๑๑-๑๑๓ ถนนประชาธิปไตย โทร.  
 ๐ ๗๓๒๓ ๔๑๗๕-๖ โทรสาร ๐ ๗๓๒๓ ๐๕๐๙ จำนวน ๔๑ ห้อง  
 ราคา ๖๐๐-๑,๐๐๐ บาท

ฮอริเดย์ ฮิลล์ ๕๐ ถนนนักกีฬาตำรวจ โทร. ๐ ๗๓๒๓ ๑๑๘๐,  
 ๐ ๗๓๒๓ ๑๒๗๘ โทรสาร ๐ ๗๓๒๓ ๐๕๖๕ จำนวน ๗๑ ห้อง  
 ราคา ๖๓๐ บาท

ฮิลโหล ๑๐, ๑๒ ถนนอมรฤทธิ์ โทร. ๐ ๗๓๒๔ ๕๕๕๕  
 โทรสาร ๐ ๗๓๒๔ ๖๐๐๐ จำนวน ๒๘ ห้อง ราคา ๘๐๐-๙๐๐ บาท

## ร้านอาหาร

### อำเภอเมืองยะลา

กำปัน ๙๙/๒ หมู่ ๑ ถนนเพชรเกษม ใกล้วัดหน้าถ้ำ โทร.  
 ๐ ๗๓๒๕ ๓๒๘๒-๓ อาหารไทย

เกษตร ๒๕๒/๕ ถนนพิพิธภัณฑิ โทร. ๐ ๗๓๒๑ ๑๗๘๑ อาหาร  
 ไทย, อาหารพื้นเมือง

ครัวบ้านคุณพ่อ ๘๒ ถนนมหาภาส โทร. ๐ ๗๓๒๔ ๔๘๑๓  
 อาหารไทย

จัสมิน ๓๐ ถนนสวนขวัญเมือง โทร. ๐ ๗๓๒๒ ๒๓๐๐  
 อาหารไทย, อาหารทะเล

ธาราซีฟูต ๓๕-๓๙ ถนนพิพิธภัณฑิ โทร. ๐ ๗๓๒๑ ๒๓๕๖  
 อาหารทะเล

ฟองเบียร์ ๗๐ ถนนไปห้วยอุทิศ โทร. ๐ ๗๓๒๑ ๒๓๕๖  
 อาหารทะเล

แมนดาริน ๗ ถนนจรัลรัศมี ตำบลสะเตง โทร. ๐ ๗๓๒๑ ๔๖๙๐  
 อาหารจีน

ร้านเอ๋ปึกไก่ ๑๗๘ ถนนรวมมิตร โทร. ๐ ๗๓๒๒ ๓๒๒๔  
 ก๋วยเตี๋ยว

ไอลา ๒๕๒/๖ ถนนพิพิธภัณฑิ โทร. ๐ ๗๓๒๑ ๒๔๓๔ โทรสาร  
 ๐ ๗๓๒๕ ๓๔๘๖ อาหารอิสลาม

ยะลาแคนตัน ๔๖-๔๘ ถนนคชเสนีย์ ๑ โทร. ๐ ๗๓๒๔  
 ๔๖๑๑, ๐ ๗๓๒๑ ๒๕๗๖ สุกี้, อาหารจีน, อาหารไทย

### อำเภอเบตง

ต้าเหียน ๒๕๓ ถนนสุขยางค์ โทร. ๐ ๗๓๒๓ ๐๔๖๑ อาหารจีน  
 ไต้ซี้ ๑ ถนนเทศบาลจินดา โทร. ๐ ๗๓๒๓ ๐๔๕๙, ๐ ๗๓๒๓  
 ๐๕๐๗ อาหารจีน

นิวซีอี ๑๘๐, ๑๘๒ ถนนสุขุมวิท โทร. ๐ ๗๓๒๓ ๑๓๔๔  
อาหารจีน, อาหารไทย

บัวหลวง ๓๙๘ ถนนสุขุมวิท โทร. ๐ ๗๓๒๓ ๐๐๔๖ อาหารไทย

ไบหยก ๒๒๗ ถนนสุขุมวิท โทร. ๐ ๗๓๒๓ ๐๗๖๓ อาหารไทย,  
อาหารจีน

สวนอาหารบ่อปลา กม. ๗ ๖๗/๑ หมู่ ๔ ตำบลตาดานะแมเราะ  
โทร. ๐ ๗๓๒๘ ๖๐๒๖ อาหารไทย

## บริษัทนำเที่ยว

### อำเภอเมืองยะลา

บริษัท มูรณีทัวร์ ๖๖๑ ถนนผังเมือง ๔ ตำบลสะเตง โทร. ๐  
๗๓๒๑ ๖๐๐๒ โทรสาร ๐ ๗๓๒๑ ๕๙๔๘

ห้างหุ้นส่วนจำกัด ฮัจเจนเตอร์ แอนด์ ทราเวลเซอร์วิส ๘๙  
ถนนรัฐคำหนึ่ง ตำบลสะเตง โทร. ๐ ๗๓๒๕ ๕๒๑๘-๙, ๐ ๗๓๒๑  
๔๑๑๙ โทรสาร ๐ ๗๓๒๑ ๑๔๙๖

บริษัท รุ่งจำลองทัวร์ ๕/๑๒ ซอย ๔ ถนนเทศบาล ๑  
ตำบลสะเตง โทร. ๐ ๗๓๒๔ ๔๘๘๓ โทรสาร ๐ ๗๓๒๑ ๖๗๗๑

บริษัท ดี.เจ แอนด์ เนอร์ส ทัวร์ ๑๓๕/๑๐ ซอย ๑๐ ถนน  
ประดิษฐ์บำรุง ตำบลสะเตง โทร. ๐ ๗๓๒๔ ๓๖๘๓ โทรสาร ๐ ๗๓๒๔  
๐๘๘๖

บริษัท สายโสภา ๙๑ ถนนพิพิธภัณฑิ ตำบลสะเตง โทร.  
๐ ๗๓๒๑ ๒๕๘๒, ๐ ๗๓๒๑ ๕๐๕๓ โทรสาร ๐ ๗๓๒๑ ๒๓๐๙

### อำเภอเบตง

บริษัท นิวเฟรนด์ทัวร์ ๗๖ ถนนสุขุมวิท โทร. ๐ ๗๓๒๔  
๕๒๙๑ โทรสาร ๐ ๗๓๒๔ ๕๒๙๐

บริษัท นิวสตาร์ทัวร์ ๒๔๖ ถนนสุขุมวิท โทร. ๐ ๗๓๒๓  
๑๒๗๔, ๐๘ ๑๗๖๖ ๗๔๖๖ โทรสาร ๐ ๗๓๒๔ ๕๖๐๙

บริษัท จิน ฟุก ทัวร์ ๑๗๗ ถนนประชาธิปไตย โทร./โทรสาร  
๐ ๗๓๒๓ ๑๑๑๘

บริษัท เบตง ทัวร์ ๖/๑ ถนนประชาธิปไตย โทร. ๐ ๗๓๒๓  
๐๘๐๐, ๐๘ ๑๗๔๘ ๘๒๗๗

## หมายเลขโทรศัพท์สำคัญ

### อำเภอเมืองยะลา

สำนักงานจังหวัดยะลา

โทร. ๐ ๗๓๒๑ ๒๕๔๒

โรงพยาบาลยะลา

โทร. ๐ ๗๓๒๔ ๔๗๑๑-๘

โรงพยาบาลลิโรรส	โทร. ๐ ๗๓๒๒ ๑๑๑๔-๕
สถานีตำรวจภูธรจังหวัดยะลา	โทร ๐ ๗๓๒๑ ๒๖๓๔, ๐ ๗๓๒๑ ๒๖๓๖, ๑๙๑
ชุมสายโทรศัพท์ยะลา	โทร. ๐ ๗๓๒๑ ๒๒๓๔
ตำรวจทางหลวง	โทร. ๑๑๙๓
ตำรวจท่องเที่ยว	โทร. ๑๑๕๕
กรมอุตุนิยมวิทยา	โทร. ๑๑๙๒
สอบถามหมายเลขโทรศัพท์	โทร. ๑๑๓๓

## อำเภอเบตง

ศูนย์บริการข่าวสาร	โทร. ๐ ๗๓๒๓ ๒๐๓๙
การท่องเที่ยวเบตง	
ด่านตรวจคนเข้าเมือง	โทร. ๐ ๗๓๒๓ ๑๒๙๒, ๐ ๗๓๒๓ ๐๐๒๖
ด่านศุลกากรเบตง	โทร. ๐ ๗๓๒๓ ๑๑๙๔

## ศูนย์ข้อมูลท่องเที่ยว ททท.

### ๑. การท่องเที่ยวแห่งประเทศไทย สำนักงานใหญ่

๑๖๐๐ ถนนเพชรบุรีตัดใหม่ แขวงมักกะสัน

เขตราชเทวี กรุงเทพฯ ๑๐๔๐๐

โทร. ๐ ๒๒๕๐ ๕๕๐๐ (๑๒๐ เลขหมาย)

โทรสาร ๐ ๒๒๕๐ ๕๕๑๑

E-mail: info@tat.or.th

Website: www.tourismthailand.org

### ๒. กระทรวงการท่องเที่ยวและกีฬา

๔ ถนนราชดำเนินนอก เขตป้อมปราบศัตรูพ่าย

กรุงเทพฯ ๑๐๑๐๐

เปิดบริการทุกวัน ๐๘.๓๐-๑๖.๓๐ น.

### ๓. ททท.สำนักงานนราธิวาส

๑๐๒/๓ หมู่ ๒ ถนนนราธิวาส-ตากใบ ตำบลกะลุวอเหนือ

อำเภอเมือง จังหวัดนราธิวาส ๙๖๐๐๐

โทร. ๐ ๗๓๕๒ ๒๔๑๑

โทรสาร ๐ ๗๓๕๒ ๒๔๑๒

พื้นที่ความรับผิดชอบ: นราธิวาส ยะลา ปัตตานี

E-mail : tatnara@tat.or.th



ข้อมูล : ททท. สำนักงานนาวิวาส

กองข่าวสารท่องเที่ยว (โทร. ๐ ๒๒๕๐ ๕๕๐๐ ต่อ ๒๑๔๑-๕)

ออกแบบและจัดพิมพ์ : กองผลิตอุปกรณ์เผยแพร่ ฝ่ายบริการการตลาด

ข้อมูลรายละเอียดที่ระบุในเอกสารนี้อาจมีการเปลี่ยนแปลงได้

ลิขสิทธิ์ของการท่องเที่ยวแห่งประเทศไทย

เมษายน ๒๕๕๒

**1672** ๐๘.๐๐-๒๐.๐๐ น. ทุกวัน

ประชาสัมพันธ์ท่องเที่ยว

บริการข้อมูลท่องเที่ยวทางโทรสาร ๒๔ ชั่วโมง

Website: [www.tourismthailand.org](http://www.tourismthailand.org)

E-mail: [infodiv@tat.or.th](mailto:infodiv@tat.or.th)

ห้ามจำหน่าย



[www.tourismthailand.org](http://www.tourismthailand.org)