

THE GUIDE FOR LIVING

BEHIND

AUGUST 2012 / ISSUE 8

Go back to
NATURE

Lake Matheson
Franz Josef Glacier

SUBSCRIBE NOW AT
[facebook.com/BehindbyBong](https://www.facebook.com/BehindbyBong)

" It's
FREE
"

The Preface

The Back Issue

The Itinerary

On the way to West Coast

- Arrowtown

- Crown Range Road - Cardrona Valley Road

- Wanaka - Puzzling World

- Lake Hawea - Bruce Bay

- Fox Glacier Holiday Park

The Places

- Lake Matheson

The Delicious

- Matheson Cafe

The Destinations

- Franz Josef Glacier

The Accommodation

- Greymouth Seaside Top 10 Holiday Park

The One who ♥ NZ

The Messages

The Next Issue

“ ธรรมชาติ ” อยู่รายรอบตัวเราเสมอ แต่บ่อยครั้งที่เรากลับรู้สึกห่างเหินกับธรรมชาติ นั้นคงเป็นเพราะว่าเราให้ความสำคัญกับวัตถุกันมากเกินไป Behind ฉบับนี้จึงอยากชวนให้กลับไปสัมผัสธรรมชาติอย่างใกล้ชิดกันค่ะ

หาก Behind อยู่ในรูปแบบแบบจับต้องได้จริงๆ ฉบับนี้คงจะหนาและหนักกว่าทุกครั้ง เพราะฉบับนี้จะพาไปเที่ยวกันมากมายหลายสถานที่เลยทีเดียว รับรองว่าจุใจอย่างแน่นอน

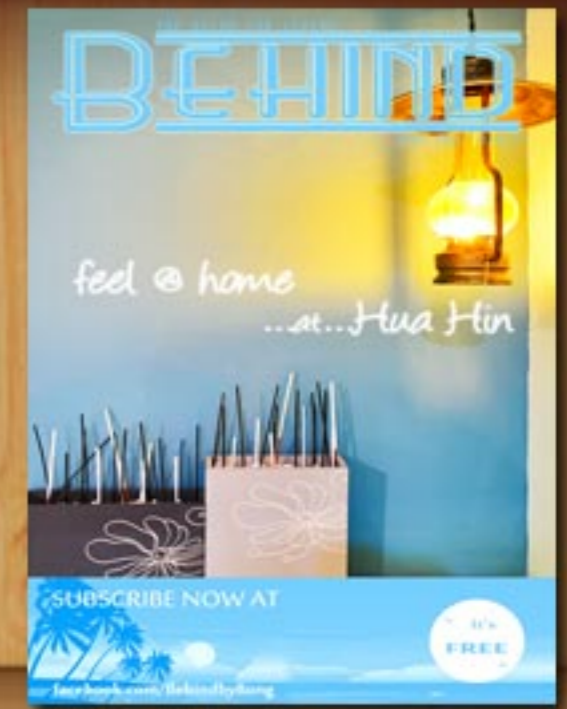
และเนื่องจากเนื้อหาที่อัดแน่น Behind จึงขอแบ่งออกเป็น Section พิเศษในช่วงของการเดินทางมุ่งสู่ West Coast ว่าระหว่างทางมีสถานที่ที่เกี่ยวใดที่น่าสนใจบ้าง ก่อนจะเข้าสู่คอลัมน์ปกดีค่ะ แน่ใจว่าคอลัมน์ยอดนิยมนิยามที่คุณผู้อ่านคอยติดตามเหนียวแน่นอย่างคอลัมน์ The One who ♥ NZ นั้น ในฉบับนี้เราก็ได้รับเกียรติจากแขกรับเชิญเป็นคุณหมอสุดหล่ออนาคตไกลอีกท่านหนึ่ง ที่จะมาร่วมเปิดเผยความประทับใจ NZ กับ Behind ส่วนจะเป็นท่านใดนั้นต้องลองติดตามอ่านนะคะ

พิเศษสุดๆ กับคอลัมน์ The Messages ที่ขอมอบของที่ระลึกเพิ่มเติมจาก 3 รางวัลเป็น 6 รางวัลเพื่อตอบแทนกำลังใจจากคุณผู้อ่าน แล้วรอร่วมลุ้นกันว่าจะมีท่านใดบ้างค่ะ

“ Let's go back to the nature ”

Yai Klong Tour Rai

สำหรับคุณผู้อ่านที่พลาด Behind ฉบับย้อนหลัง สามารถเข้าไปแวะชมได้ที่แฟนเพจของ Behind พร้อมดาวน์โหลดเวอร์ชัน E-book ฟรี!



ร่วมเป็นสมาชิก พูดคุย เสนอแนะ และติชมได้ที่ www.facebook.com/BehindbyBong

สำหรับแผนการเดินทางของฉบับนี้จะขอแบ่งออกเป็น 2 ส่วน สำหรับส่วนแรก Behind เริ่มออกเดินทางจาก **Queenstown** มุ่งหน้าสู่ **West Coast** โดยจะผ่านเมือง **Arrowtown** และวิ่งบนเส้นทางที่สวยงามและคดเคี้ยวบน **Crown Range Road** และ **Cardrona Valley Road** เพื่อมุ่งสู่เมือง **Wanaka** เมืองในฝันของใครหลายคน หลังจากนั้นก็ขอเอาใจเด็กๆ ในคณะด้วยการแวะ **Puzzling World** กันสักครู่ ก่อนไปจอดชมวิวทะเลสาบที่ชานานกับ **Lake Wanaka** อย่าง **Lake Hawea** และหลังจากนั้นก็ต้องขับรถเป็นระยะทางค่อนข้างยาวไกล ผ่านเส้นทาง **Haast Pass** เพื่อมุ่งตรงสู่ **Fox Glacier Holiday Park** ซึ่งเป็นที่พักของ Behind และขณะนี้



เมื่อนอนพักเอาแรงกันจนเพียงพอแล้ว Behind และคณะก็ออกเดินทางแต่เช้า จากที่พักที่ **Fox Glacier Holiday Park** เพียงแค่ไม่กี่กม. เราก็มาถึง **Lake Matheson** ด้วยความหวังเต็มเปี่ยมที่จะได้เห็นภาพของ **Mt. Tasman** และ **Mt. Cook** ตั้งตระหง่านเคียงคู่กันเป็นฉากหลังให้กับทะเลสาบกระจกที่เลื่องชื่อแห่งนี้ แพลนวันนี้เป็นการเดินทางที่เน้นการเดินเท้ามากที่สุด เพราะถัดจาก **Lake Matheson** พวกเราก็ต้องไปใช้พลังงานกันที่ **Franz Josef Glacier** กันต่อ ก่อนจะขับรถเลียบชายฝั่ง **Tasman Sea** กันยาวไกลเพื่อจบทริปของวันนี้กันที่ **Greymouth Seaside Top 10 Holiday Park**



ฉบับนี้ถึงเวลาที่เราจะข้ามไปฝั่ง West Coast ของนิวซีแลนด์กันแล้ว ซึ่งแน่นอนว่าตลอดเส้นทางนั้น เราจะได้แวะเที่ยวชมสถานที่ตามเส้นทางมากมายหลายแห่ง และจุดหมายแห่งแรกที่ Behind และ คณะแวะชมนั้นก็คือ เมืองเล็กๆ น่ารัก เมืองแห่งใบไม้เปลี่ยนสีแห่งนี้...

ARROWTOWN

Arrowtown อยู่ห่างจาก Queenstown แค่เพียง 20 นาที เป็นเมืองแห่งเหมืองทองเก่าซึ่งมีเรื่องราวประวัติศาสตร์ ที่มีคุณค่าแก่การศึกษา มีแม่น้ำ Arrow ที่ครั้งหนึ่ง เคยอุดมไปด้วยทองคำ นอกจากนั้นที่ยังดูขานานนาม ว่าเป็นเมืองแห่ง 4 ฤดูกาล จึงไม่น่าแปลกใจที่ Arrowtown เป็นจุดหมายปลายทางของเหล่านักท่องเที่ยวจากทั่วโลก แค่เพียงแวบแรกก็ Behind ได้สัมผัสกับเมืองน่ารักแห่งนี้ ที่รู้สึกตกหลุมรักในทันที



Drop your postcard here



**ARROWTOWN
POST OFFICE**

GIFTS*STATIONERY*BOOKS





นิวซีแลนด์มีที่ทำการไปรษณีย์
เพียงไม่กี่แห่งที่ยังคงใช้ชื่อเรียกว่า
“ที่ทำการไปรษณีย์และโทรเลข”
(Post & Telegraph)
และที่นี่ก็เป็นหนึ่งในนั้น นอกจาก
ให้บริการทางไปรษณีย์แล้ว ยังมี
จำหน่ายหนังสือ เครื่องเขียน
ของใช้ ของที่ระลึก ฯลฯ ซึ่งสิ่งที่



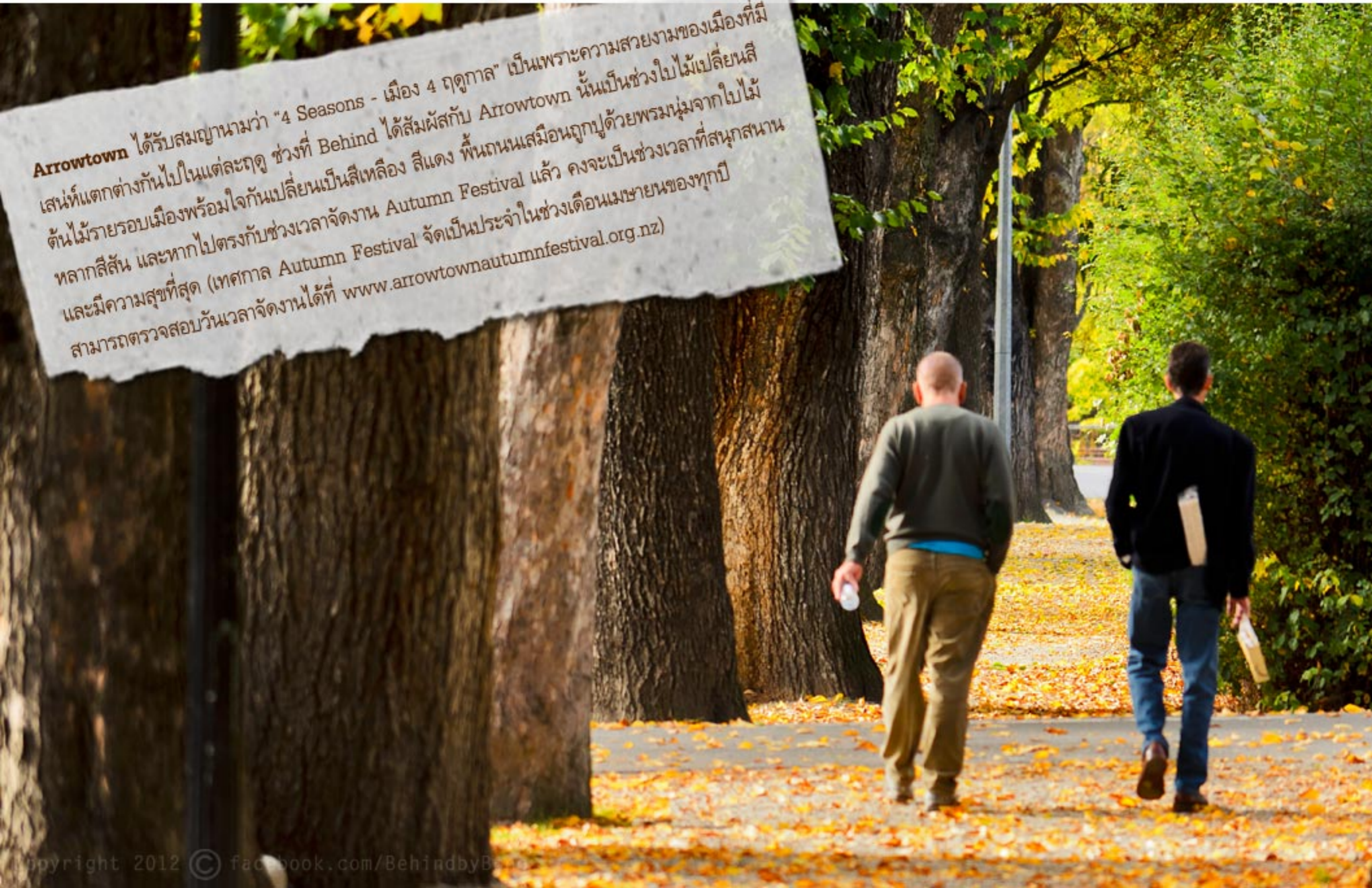
ทำให้ที่นี่น่าสนใจคือ ตัวอาคารที่ทำการหลังนี้มีอายุ
ร่วมร้อยปี แต่ยังคงอยู่ในสภาพที่ดี
และสวยงามดั้งเดิม

Arrowtown Post Office
Buckingham Street, Arrowtown
Open daily from 9am - 4.30pm



Season Change

Arrowtown ได้รับสมญานามว่า "4 Seasons - เมือง 4 ฤดูกาล" เป็นเพราะความสวยงามของเมืองที่มี
เสน่ห์แตกต่างกันไปในแต่ละฤดู ช่วงที่ Behind ได้สัมผัสกับ Arrowtown นั้นเป็นช่วงใบไม้เปลี่ยนสี
ต้นไม้อายรอบเมืองพร้อมใจกันเปลี่ยนเป็นสีเหลือง สีแดง พื้นถนนเสมือนถูกปูด้วยพรมนุ่มจากใบไม้
หลากสีล้วน และหากไปตรงกับช่วงเวลาจัดงาน Autumn Festival แล้ว คงจะเป็นช่วงเวลาที่น่าสนุกสนาน
และมีความสุขที่สุด (เทศกาล Autumn Festival จัดเป็นประจำในช่วงเดือนเมษายนของทุกปี
สามารถตรวจสอบวันเวลาจัดงานได้ที่ www.arrowtownautumnfestival.org.nz)



Arrowtown...



HEAVEN FOR EVERYONE



Arrow Junction

จากเมือง Arrowtown เราก็มุ่งหน้าไปตามเส้นทาง Arrow Junction เพื่อมุ่งสู่ความท้าทายเล็กๆ บน Crown Range Road ที่เอ่ยถึงความท้าทายนั้นก็เพราะเรากำลังนำรถบ้านไปไต่เนินและสัมผัสกับความคดเคี้ยวของถนนเส้นนี้ ซึ่งแน่นอนว่าต้องคำนึงถึงความปลอดภัยมาเป็นอันดับแรก และการนำรถบ้านมาวิ่งบนถนนเส้นนี้ก็ไม่ใช่เรื่องแปลกสำหรับที่นี่แต่อย่างใด แต่สำหรับ Behind และคณะ รู้สึกว่านี่คือการวัดใจเล็กๆ พอให้หัวใจเต้นแรงสักนิดเวลาเข้าโค้งหรือไต่เนิน และจุดประสงค์หลักที่ใช้เส้นทางนี้ นอกจากเป็นเส้นทางที่มุ่งสู่เมือง Wanaka จุดหมายต่อไปแล้ว การได้ขึ้นมาชมวิวเมืองและถนนสวยๆ จากจุดชมวิวบน Crown Range Road ก็เป็นเรื่องที่ไม่ควรพลาด

คำแนะนำ : อย่าลืมสังเกตป้ายบอกทางก่อนว่าถนนเปิดให้ใช้ปกติหรือไม่





Looking Down at the zigzag

Crown Range Road



The highest main road in
NEW ZEALAND



Crown Range Road เป็นถนนสายหลักที่สูงที่สุดในนิวซีแลนด์ (ประมาณ 1100 กว่าเมตรเหนือระดับน้ำทะเล) การเดินทางจาก Arrowtown เพื่อไปยัง Cromwell และต่อไป Wanaka นั้น สามารถเลือกใช้เส้นทางหลวงหมายเลข 6 ก็ได้ แต่นักท่องเที่ยวจำนวนมากไม่ยอมกลับเลือกเส้นทางนี้แทน คงเพราะเป็นเส้นทางที่มีวิวทิวทัศน์ที่สวยงามอลังการ ซึ่ง Behind ยกให้เส้นทางนี้เป็น **The Scenic Drive** ของฉบับนี้เลยทีเดียว ความสวยงามไม่ได้จบแค่บริเวณจุดชมวิว Crown Terrace เท่านั้น แต่ยังคงมีความอลังการรอเราอยู่ข้างหน้า ถัดจากนี้เราจะเริ่มเข้าใกล้หุบเขาที่ถูกปกคลุมด้วยก้อนน้ำแข็งเหลืองทองอย่าง Cardrona Valley กันแล้ว

The Fascinating Views



WELCOME TO
Cardrona Valley

แม้การเดินทางไป Cromwell ด้วย
เส้นทางนี้ จะมีระยะทางสั้นกว่าแต่ก็ไม่ได้
หมายความว่าเราจะสามารถทำได้เร็วขึ้น
เพราะด้วยข้อจำกัดของลักษณะภูมิประเทศ
ที่สูงชัน ประกอบกับเป็นช่องเขา จึงมักเกิด
ลมกรรโชกแรงได้บ่อยๆ ดังนั้นจึงต้องขับรถ
ด้วยความระมัดระวัง

Drive Carefully

Wanaka ... The Resort Town



Wanaka เป็นเมืองแห่งวันหยุดและการพักผ่อน แวดล้อมด้วยขุนเขาน้อยใหญ่ อีกทั้งมี Lake Wanaka ทะเลสาบสีฟ้าที่ส่องประกายระยิบระยับเมื่อต้องแสงแดด ปัจจุบันนี้ Wanaka ขยายเมืองมากขึ้นสืบเนื่องจากเป็นแหล่งท่องเที่ยวยอดนิยม แต่ความเจริญของที่นี่ ยังคงอยู่คู่กับธรรมชาติและ ความงดงามดั้งเดิม





Lake Wanaka
Lifestyle Reserve

Lake Wanaka ใหญ่เป็นอันดับ 4 ของทะเลสาบในนิวซีแลนด์ อยู่ในเขตพื้นที่ Otago ชื่อ Wanaka มาจากภาษาเมารี (Oanaka) Behind ใช้เวลาสักครู่ใหญ่กับการเก็บภาพบริเวณทะเลสาบ ซึ่งเป็นวันที่ท้องฟ้าสดใส สีฟ้าของน้ำในทะเลสาบจึงสดใสไม่แพ้กัน ชาวเมืองและนักท่องเที่ยวที่อยู่รายรอบทะเลสาบ ต่างทำกิจกรรมที่แตกต่างกันไป บางคนเล่นกีฬาทางน้ำ บางคนครอบครัวมาปิคนิค บางคู่กำลังมีช่วงเวลาแสนหวาน ท่ามกลางผู้คนมากมายเหล่านี้ กลับไม่รู้สึกราวุ่นวาย แต่เป็นสีสันที่เพิ่มเสน่ห์ให้กับเมืองเล็กๆ และทะเลสาบ Wanaka แห่งนี้ Behind จึงไม่แปลกใจเลย ว่าทำไมจึงมีคนวัยเกษียณเลือกเมืองนี้เป็นที่พำนักในช่วง บั้นปลายกันเป็นจำนวนมาก





THE WORLD'S FIRST
Protected
LIFESTYLE RESERVE

OPEN SPACES
INDEPENDENT PASSION
PRISTINE ENVIRONMENT
GENUINE HOSPITALITY
VIBRANT COMMUNITY
A STUNNING PLACE TO LIVE

All in Wanaka

Let's continue to next attraction!





Puzzling World คืออีกหนึ่งสถานที่ท่องเที่ยวแนะนำของเมือง Wanaka ซึ่งเปิดทำการมาแล้วมากกว่า 35 ปี ก่อตั้งโดย Stuart Landsborough ซึ่งหากจะตั้งคำจำกัดความให้เข้าใจง่ายขึ้นก็คือ เป็นโลกแห่งความพิศวง ไม่ว่าจะเป็น "3-D" Great Maze เขาวงกตที่ดูเหมือนไม่ยาก แต่ก็ไม่ง่าย หรือจะเป็นห้องแห่งภาพลวงตา Incredible Illusion Rooms ที่เปิดโอกาสให้เราได้พิสูจน์ว่าสมองของเราตอบสนองกับสิ่งลวงตาต่างๆ ได้รวดเร็วเพียงใด นอกจากนี้ก็ยังมีของเล่นฝึกทักษะที่ท้าทายความสามารถได้ทุกวัย ทั้งให้ทดลองเล่นและจำหน่าย เรียกได้ว่าบนพื้นที่กว่า 7 เอเคอร์นี้ มีสิ่งที่น่าสนใจรอเราไปสัมผัสมากมาย

AMAZING, UNIQUE AND UNUSUAL!



PUZZLING WORLD
WANAKA ♦ NEW ZEALAND



TUMBLING TOWERS

Leaning Tower

สิ่งที่เป็นจุดเด่นของ Puzzling World เรียกได้ว่าเป็นเอกลักษณ์ก็ว่าได้ นอกจาก Tumbling Towers แล้ว ก็เป็น หอนาฬิกาที่เดินถอยหลัง Leaning Tower ในภาพนี้นั่นเอง ว่ากันว่าหอนี้ สามารถตั้งอยู่ได้ในขณะที่เอนถึง 53 องศา หอนี้จึงถูกจัดเป็นฉากประกอบ ในการถ่ายภาพของนักท่องเที่ยวกันอย่างสนุกสนานครั้งน้เคง




เมื่อเข้ามาด้านในก็จะพบกับห้องกว้าง คล้ายๆ กับห้องสันตนาการผสมคอฟฟี่ช้อป บางคนนั่งเล่นของเล่นฝึกทักษะ บางคนนั่งรับประทานของว่าง ซึ่งการเข้ามานั่งในส่วนนี้ไม่เสียค่าใช้จ่ายแต่อย่างใด แต่หากเราต้องการเข้าไปเล่นในส่วนของเขาวงกตหรือห้องแห่งภาพลวงตา จะต้องเสียค่าเข้าชม ซึ่งสามารถซื้อบัตรเข้าชมเป็นชุดหรือแยกอย่างใดอย่างหนึ่งก็ได้ น่าเสียดายที่ Behind และคณะมีเวลาอันไม่มากพอ ดังนั้นหากคุณผู้อ่านต้องการเข้าชมให้ครบควรเผื่อเวลาที่ Puzzling World ไว้ไม่น้อยกว่า 2-3 ชั่วโมง

Enjoy your time!



Don't Miss!



ROMAN-STYLE TOILETS



Lake Hawea

Lake Hawea

ทอดตัวขนานกับ Lake Wanaka ซึ่งส่วนที่สองทะเลสาบนี้ ไกลกันมากที่สุด มีระยะทางเพียง 1,000 เมตร โดยรอบมี รีสอร์ทหลายแห่ง ในฤดูร้อนผู้คนมากมายนิยมมาพักผ่อน ว่ายน้ำ ตกปลา เล่นเรือ ฯลฯ ชื่อของทะเลสาบมาจากภาษา เมารีเช่นเดียวกัน



บริเวณริม Lake Hawea มีจุดชมวิวให้จอดรถได้หลายแห่ง (สังเกตได้จากรถคันอื่นๆ ที่จอดกันอยู่แล้ว) น้ำสีฟ้าสดใสและท้องฟ้าก็เป็นใจขนาดนี้ Behind และเพื่อนๆ จึงเพลิดเพลินกับการถ่ายภาพกันเป็นอย่างมาก



พักท้ายเจ้าถิ่นริม Lake Hawea ลักหน้อย



ขับรถทางไกลกันมาพอสมควร หากรู้สึกง่วงหงาวหาวนอน ขอแนะนำให้แวะพัก
จิบกาแฟอร่อยๆ ให้ตาสว่างสดใสกันที่ร้าน Makarora Country Cafe แห่งนี้
ร้านตั้งอยู่ริมทางหลวงหมายเลข 6 บนเส้นทางจาก Lake Hawea มุ่งหน้า West Coast
ภายในร้านมีเครื่องดื่มร้อน-เย็น ขนมและของว่างจำหน่าย Behind ได้ชิมกาแฟที่รสชาติ
เยี่ยมที่สุดในนิวซีแลนด์ก็คือที่ร้านนี้ จึงขอแนะนำต่อกับคุณผู้อ่าน ถ้าผ่านทางนี้ไม่ควรพลาด

© 2012 Behind



วิวสวยๆ ตรงบริเวณจอดรถของ Makarora Country Cafe



Makarora Country Cafe

SH 6 Makarora

Queenstown-Lakes District



สัญลักษณ์อย่างหนึ่งที่บอกว่าเราอยู่ฝั่ง West Coast แล้วก็คือ Tasman Sea และแน่นอนว่าชายหาด
ที่มีเอกลักษณ์ริมโค้งอ่าว Bruce Bay ก็เป็นอีกหนึ่งจุดที่นักท่องเที่ยวไม่ควรพลาดชม น่าเสียดายที่
เรามาถึงเย็นไปสักนิด จึงมีโอกาสเก็บแค่แสงของท้องฟ้ายามเย็นมาฝากกันเพียงเล็กน้อย



Explore the wild beaches of
Bruce Bay

เอกลักษณ์ของชายหาดที่ Bruce Bay คือ กองเศษซากต้นไม้จำนวนมากกระจายอยู่ทั่วหาด ตามประวัติศาสตร์ชาวเมารีกลุ่มแรกๆ มาขึ้นฝั่งที่ชายหาดแห่งนี้ และต่อมาก็มีนักสำรวจและนักชดทอนตามมามากมาย ที่นี่จึงเป็นอีกหนึ่งสถานที่สำคัญทางประวัติศาสตร์ของนิวซีแลนด์โดยเฉพาะอย่างยิ่งสำหรับชาวเมารี



Myriad of Natural Driftwood

นอกจากเศษซากกองไม้แล้ว เรายังเห็นหินก้อนเล็กก้อนใหญ่จำนวนมากถูกวางกระจัดกระจายในลักษณะต่างๆ บ้างก็ถูกจัดเรียงเป็นหอคอยสูงอย่างตั้งใจ บ้างก็ถูกวางกองระเกะระกะ มองดูแล้วก็สวยงามในแง่ศิลปะอยู่บ้าง แต่ก้อนหินเหล่านั้นจำนวนมากไม่น้อยเลยที่ถูกขีดเขียนด้วยข้อความในภาษาและรูปต่างๆ อาจจะเป็นความต้องการของผู้ที่มาเยือนสถานที่แห่งนี้และอยากจะจารึกไว้เป็นความทรงจำ แต่แท้จริงแล้วไม่ขอสนับสนุนให้ทำเช่นนั้นสักเท่าไร เพราะอาจจะเป็นการทำลายระบบนิเวศวิทยาให้เสียหายได้โดยไม่รู้ตัว

ข้อแนะนำ : บริเวณหาด Bruce Bay มีแมลง Sand Fly อยู่มาก หากไปเดินในช่วงเย็นที่ฟ้าเริ่มมืด ยิ่งควรเพิ่มความระมัดระวังไม่ให้โดนกัด

*Take Only Pictures
Leave Only Footprints*





fox
glacier
HOLIDAY PARK & MOTELS



Kerr Road, Fox Glacier
7886, New Zealand
www.fghp.co.nz



บรรยากาศที่พักรู้อยู่ท่ามกลางขุนเขาและธรรมชาติ



มีที่พักหลายชนิดหลายขนาดให้เลือกได้ตามความต้องการ



บ้านพักและ Powersites อยู่ไม่ไกลกัน



มีพื้นที่กว้างขวางและมีโซนสำหรับเด็กด้วย






Studio Leisure Lodge

ห้องพักขนาดย่อมแต่มีครบ
ความสะดวกสบายได้ครบ
ครัน มีห้องน้ำในตัว มีครัว
เล็กๆ แต่เต็มไปด้วยเครื่อง
มือและอุปกรณ์ใช้สอยที่
จำเป็นครบถ้วน เหมาะกับ
ผู้เข้าพัก 1-2 ท่าน

Super cozy!





Fox Glacier Holiday Park

เป็นหนึ่งในสมาชิกเครือข่าย Family Parks มาตรฐานจึงน่าเชื่อถือและมั่นใจว่าจะได้รับความสะดวกสบาย ปลอดภัย ตลอดจนการเข้าพัก อัตราค่าที่พักจะใกล้เคียงกับเครือข่าย Top 10



อาหารเย็นง่ายๆ แสนอร่อย

นก Kea ตัวอ้วนที่มาทักทายยามเช้ากันถึงที่พัก



Ready to go now!

อิ่มกับอาหารเช้าง่ายๆ ด้วย Hot Dog ชีสโต



Lake Matheson - New Zealand Scenic Icon

Morning Dew



Lake Matheson อยู่ห่างจากเมือง Fox Glacier ไปทางตะวันตกแค่เพียง 6 กม. เราขับรถกันมาประมาณ 10 นาทีจากที่พักก็มาถึงแล้ว นักท่องเที่ยวในตอนเช้ายังไม่มากเท่าไรนัก อากาศเย็นกำลังดี แต่ท้องฟ้ายังไม่ค่อยโล่ง ทำให้ต้องลุ้นกันสักหน่อยว่าวันนี้เราจะได้เห็นทะเลสาบกระจกอันลือชื่อของนิวซีแลนด์กันแบบเต็มๆ ตาหรือไม่ แต่ก่อนที่เราจะเดินไปถึงจุดชมวิวนั้นยังมีหลาย ๆ สิ่งที่น่าสนใจระหว่างทางให้ได้ศึกษากันมากมาย หากใครที่ชื่นชอบต้นไม้ รักการเดินป่าและอยากใกล้ชิดกับธรรมชาติ ออกเดินไปพร้อมกันได้เลย

สิ่งมีชีวิตแรกที่มาหักทลายเราตั้งแต่ก้าวแรกที่ Lake Matheson





L I C H E N



พื้นที่โดยรอบ Lake Matheson อยู่ภายใต้การดูแลของ DOC (Department of Conservation) ต้นไม้ส่วนใหญ่เป็น พืชพื้นเมืองจำพวก Kahikatea (White pine) และ Rimu (Red pine) นอกจากนี้ก็ยังมีเฟิร์นนิวซีแลนด์และพืชอื่นๆ อีก นานาสายพันธุ์ ที่นี้ไม่ได้มีเพียงแค่ต้นไม้และพืชพรรณหายาก เท่านั้น แต่ยังเป็นที่อยู่อาศัยของนกชนิดต่างๆ ที่หาดูได้ยาก อีกด้วย ตลอดเส้นทางของการเดินรอบทะเลสาบนั้น พบว่าที่นี้ ได้รับการดูแลบำรุงรักษาเป็นอย่างดี ไม่ว่าจะเป็นทางเดินเท้า สะพานและจุดชมวิวต่างๆ สถานที่สะอาดไม่ค่อยมีเศษขยะให้ รู้สึกรำคาญใจ ซึ่งแน่นอนว่าการดูแลรักษาสถานที่ให้ดีย่อมมี ค่าใช้จ่ายที่สูงมาก เราจึงพบเห็นตู้รับบริจาคตั้งเช่นในภาพวาง อยู่เป็นระยะ Behind ขอเป็นส่วนหนึ่งในการสนับสนุน แม้จะเป็นเพียงเม็ดเงินเล็กน้อย แต่ก็ทำให้รู้สึกสุขใจที่ได้มีส่วนร่วม ในการดูแลรักษาธรรมชาติแห่งนี้บ้างไม่มากก็น้อย

ระหว่างทางเดินไปจุดชมวิว Jetty Viewpoint ก็ได้พบกับพืชไม้หายากพันธุ์



สามารถพบเห็นเฟิร์นได้แทบทุกฤดูในพื้นที่ มีเฟิร์นหลากหลายสายพันธุ์มากมาย
Silver Fern เป็นสัญลักษณ์อย่างหนึ่งของประเทศนิวซีแลนด์





สิ่งมีชีวิตเล็กๆ แต่รวมตัวกันอย่างเข้มแข็ง



ใบเฟิร์นที่เปลี่ยนสีแล้วแต่ยังดูสวยงาม

เป็นครั้งแรกที่มีโอกาสได้สัมผัสผืนป่าและธรรมชาติด้วยการสำรวจอย่างใกล้ชิด แม้ไม่มีเลนส์มาโครสำหรับถ่ายภาพ
สิ่งมีชีวิตเล็กๆ แต่ก็ยังคงมีความสุขสนุกสนาน แต่คงจะสนุกยิ่งกว่านี้ หากมีผู้รู้ด้านพืชพรรณมาร่วมสำรวจด้วยกัน



Small Wild Plants



Growing up...





เดินเรื่อยๆ กันมาประมาณ 20 นาที ก็ถึงจุดชมวิวแรก Jetty Viewpoint

Mt. Tasman และ Mt. Cook ยังคงอายช่อนตัวอยู่ในก้อนเมฆ
เราจึงออกเดินกันต่อไปยังจุดชมวิวที่สองที่ Reflection Island

Jetty Viewpoint

NEWBORN FERN





Rough / Brown Tree Fern

ทางเดินบางช่วงเป็นป่าทึบ
บางช่วงโปร่ง สลับบรรยากาศ
กันไปเรื่อย ทำให้เพลิดเพลิน
ไม่รู้สึกเหนื่อยสักเท่าไร

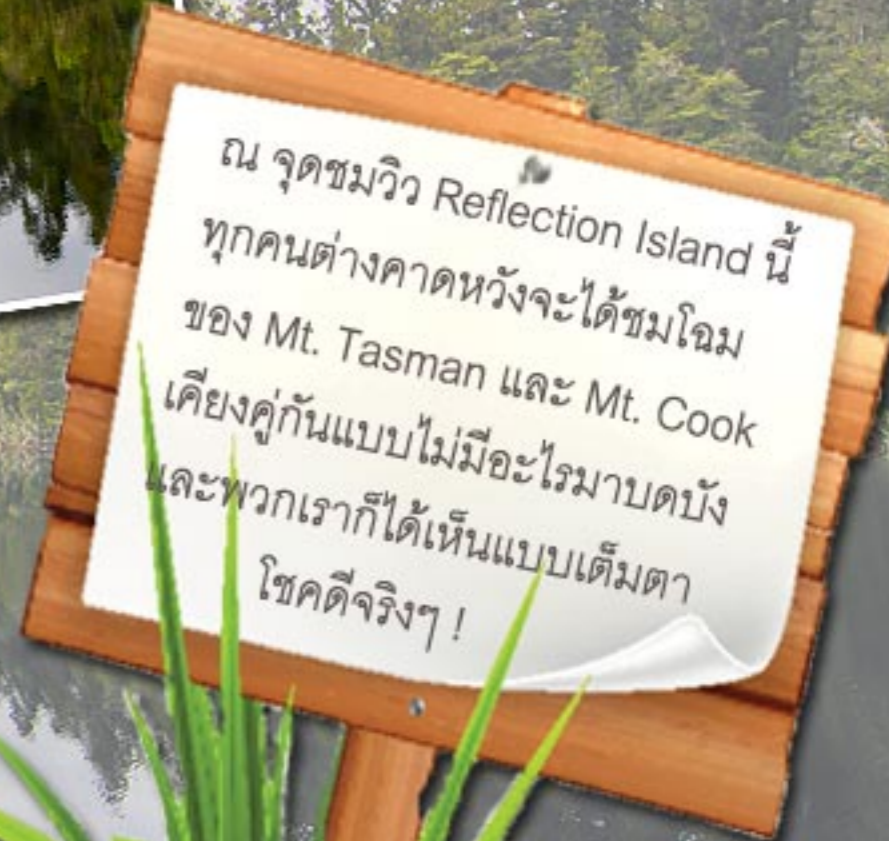




...Spider Web...



ในที่สุดเราก็มาถึงจุดชมวิว Reflection Island กันแล้ว ตอนนี้นคงต้อง
มาลุ้นกันแล้วว่าเราจะได้พบกับทะเลสาบกระจกกันแบบเต็มๆ หรือไม่



ณ จุดชมวิว Reflection Island นี้
ทุกคนต่างคาดหวังจะได้ชมโฉม
ของ Mt. Tasman และ Mt. Cook
เคียงคู่กันแบบไม่มีอะไรมาบดบัง
และพวกเราก็ได้เห็นแบบเต็มตา
โชคดีจริงๆ!

Lake Matheson ก่อกำเนิดขึ้นกว่า 14,000 ปีมาแล้ว ตั้งแต่เกิดการแยกตัวครั้งใหญ่ของธารน้ำแข็ง Fox Glacier สีเข้มของน้ำเกิดจากการชะล้างหน้าดินของผืนป่าโดยรอบและสารอินทรีย์สะสม รวมถึง ทะเลสาบแห่งนี้ถูกล้อมรอบด้วยป่าและเขา ลมจึงไม่สามารถพัดผ่านเข้ามากระทบผิวน้ำได้ ด้วยเหตุนี้จึง ทำให้น้ำในทะเลสาบค่อนข้างนิ่งอยู่ตลอดเวลา และเป็นทะเลสาบเงาสะท้อนที่สมบูรณ์แบบมากแห่งหนึ่ง ถือเป็น Must See เมื่อคุณมาเยือนนิวซีแลนด์

คำแนะนำ : ช่วงเวลาที่วิวสวยที่สุดคือช่วงพระอาทิตย์ขึ้นและตก เพราะจะมีแสงสีทองอาบไล้ทิวเขา ท้องฟ้าก็จะมีหลายสีสวยงาม หากคุณโชคดีอาจจะได้เจอหมอกจางๆ ลอยประิรมบนผิวน้ำอีกด้วย



Beautiful Reflection
Beautiful Reflection

หลังจากชื่นชมความสวยงามของทะเลสาบกระจกกันจนอิมเอม ก็ถึงเวลากลับ
ซึ่งระหว่างทางเดินไปที่จอดรถเรายังต้องเดินผ่านป่าเขาลำเนาไพรอีกมาก
พอสมควร Behind คิดว่านี่คือเสน่ห์ของการมาเยือน Lake Matheson
ที่ไม่ควรมองข้าม หลายคนอาจจะรีบเดิน รีบทำเวลาเพื่อไปชมทะเลสาบ
แต่อาจลืมนสนใจสิ่งเล็กๆ ปลายทาง หากมีเวลามากพอ Behind อยากแนะนำ
ให้ค่อยๆ เดินละเอียดกับธรรมชาติ แล้วจะพบว่าความสุขหาได้ไม่ยากเลย

H A P P I N E S S



I S



A L L A R O U N D



Wow...I love this!



และถ้าคุณโชคดี อาจได้สบตากับนกน้อยแบบนี้





Please Protect plants and animals

อย่าลืมที่จะชื่นชมแค่เพียงสายตา และเก็บกลับมาแค่เพียงภาพถ่าย





คอลัมน์ The Delicious เรายังคงอยู่ที่ Lake Matheson เพราะหลังจากที่พวกเราเห็นตึกน้อยๆ เมื่อเช้าและแน่นอนว่าทิว เพราะเดินทางระยะไกลกันมาพอสมควร จึงขอฝากท้องสำหรับมือเที่ยงไว้กับที่นี่ “**Matheson Cafe**”

Matheson Cafe บริการทั้งอาหารเช้า กลางวัน และเย็น ตั้งอยู่บริเวณหน้าทางเข้าเลค จัดได้ว่าเป็นคาเฟ่ที่มีวิวสวยมากๆ เราสามารถอิมมอร์อยกับมื้ออาหารไปพร้อมๆ กับนั่งชื่นชมบรรยากาศทิวทัศน์โดยรอบ ที่นี่สร้างเสร็จเมื่อปี ค.ศ. 2008 มีชื่อเสียงในด้านเมนูอาหารคาวหวานและเครื่องดื่มรสชาติดี เปิดให้บริการทุกวันตั้งแต่เวลา 07.30 น. จนถึงเย็น แต่ถ้าเป็นฤดูหนาว จะเปิดสายและปิดเร็วกว่าปกติ

ข้อแนะนำ : บนเว็บไซต์มีแจกคู่มือส่วนลด สามารถพิมพ์ไปเพื่อใช้ได้ตามเงื่อนไข

www.lakematheson.com/pages/8/cafe.htm



Please place your order at the counter

Good Views

Good Tastes

Good Place



A majestic place to unwind in a truly stunning setting ...

Matheson
Cafe



Let's continue to "Franz Josef Glacier"





Department of Conservation
Te Papa Atawhai

**Westland Tai Poutini
National Park**

Franz Josef Glacier Walk

1 hr 30 min return

Glacier View at the end of the Forest Walk

30 min return

Sentinel Rock Walk

20 min return

Track climbs steadily to spectacular glacier views



Franz Josef Glacier อยู่ห่างจาก Lake Matheson ประมาณ 30 กม. เราจึงใช้เวลาแค่ครึ่งชั่วโมงกว่าๆ ก็มาถึง ณ จุดหมายปลายทางอีกหนึ่งแห่งของวันนี้ การเข้าชมธารน้ำแข็งจะต้องศึกษาเส้นทางที่จะเดินให้ละเอียดว่าแต่ละเส้นทางใช้เวลาไป-กลับรวมเท่าไร และต้องปฏิบัติตามกฎข้อบังคับอย่างเคร่งครัดด้วย ทั้งนี้เพื่อความปลอดภัยต่อตัวเราเอง

Please read...

Sentinel Rock
and other walks near here



- Trail walk** - well formed easy walking for up to an hour
- Walking track** - well formed easy walk from a few minutes to a day
- Cycleway** - mostly flat with some gentle slopes an smooth track with easily negotiable obstacles such as rocks and potholes

- Sentinel Rock Walk**
20 min return
A rocky climb to a glacier view. An excellent place to see how the glacier has retreated in the last 100 years.
- Forest Walk**
30 min return to view point
An easy, mostly flat walk to the top of the glacier valley walk.
- Glacier Valley Walk**
A walk up the valley floor to a viewpoint close to the glacier face. Walk a well exposed, rough ground and may involve crossing streams. Route and viewing location may change due to flooding and rock fall hazards. Stay on the marked track and behind barriers. Obey all warning signs.




Obey all danger signs
Stay behind the barriers
Keep to the track

Department of Conservation
Te Papa Atahuri
New Zealand Government

How close can I get today?

Conditions in the glacial valley can be dangerous and change rapidly. Rangers check conditions daily and move the viewing location to allow you to get as close as safely possible to the glacier.



**Obey all danger signs
Stay behind the barriers
Keep to the track**

Safety First!



พื้นที่โดยรอบ Franz Josef Glacier อยู่ภายใต้การดูแลของหน่วยงาน DOC เช่นเดียวกัน เราจะพบเห็นกล่องรับบริจาคตามทางเดิน แน่นอนว่า Behind ได้ขอมีส่วนร่วมสักเล็กน้อย ก่อนที่จะได้ยลโฉมธารน้ำแข็ง เราก็จะต้องเดินผ่านป่าเขาลำเนาไพร แต่เพียงแค่อึดใจเดียวเท่านั้น เราก็ได้ทักทายกับธารน้ำแข็งแล้ว

FRANZ JOSEF GLACIER



Forces of nature: building a dramatic landscape

Mountains make glaciers

Almost under your feet lies a great crack in the earth—the Alpine Fault. Along this crack, two plates of the earth's crust collide and slip past one another. This collision pushes up the Southern Alps/Kā Tiritiri o te Moana 10–20 mm every year. The height and location of the Southern Alps is perfect for glacier formation.

Moist air rises and cools

Tasman Sea

Ice melts at low altitude.

Downhill ice flow

Snow accumulates and compresses into ice.

Diagram: R Welts

Glaciers shape mountains and valleys

Flowing glacial ice scours the valley, breaking off large boulders and grinding smaller rocks to dust. At the terminal face, meltwater is milky with rock dust, and countless boulders skitter off the ice, to be carried downstream by floodwaters.

Since 1965, it is thought that the river bed downstream of the road bridge has risen over 30 metres - filled in with rocks the glacier has torn off the mountain.

Truth about Glacier

ข้อมูลควรรู้ของ **Franz Josef Glacier**

- เป็นธารน้ำแข็งที่มีระยะทางยาวกว่า 12 กม.
- เคลื่อนตัวลงมาจาก Southern Alps สู่มืองล่างที่ความสูงน้อยกว่า 300 เมตรเหนือระดับน้ำทะเล
- อยู่ห่างจากทะเลเพียง 19 กม. ธารน้ำแข็งแห่งนี้จึงเป็น 1 ใน 3 ธารน้ำแข็งที่อยู่ใกล้กับชายฝั่ง

การมาเยี่ยมชม Franz Josef Glacier สามารถทำได้หลายวิธี สำหรับผู้ที่ขับรถส่วนตัวมา สามารถจอดได้ที่หน้าทางเข้า แน่ก่อนว่าก่อนที่จะเข้าชมควรศึกษาเส้นทางการเดิน ระยะทางและระยะเวลาที่ใช้ให้ละเอียด ซึ่งการเข้าชมก็สามารถเลือกได้หลายวิธี เช่น

- **เดินเที่ยวเอง** เป็นวิธีที่ง่ายและได้รับความนิยมมากที่สุด แต่ก็มีข้อควรระวังคือไม่ควรเดินออกนอกเส้นทางที่กำหนดไว้ให้ เพราะการเดินโดยไม่มีไกด์นำทางหากออกนอกเส้นทางจะเกิดอันตรายได้
- **เดินเที่ยวโดยมีไกด์** วิธีนี้จะทำให้สามารถเข้าใกล้ธารน้ำแข็งได้มากขึ้น แต่วิธีนี้จะต้องมีค่าใช้จ่ายที่เพิ่มขึ้น
- **นั่งเฮลิคอปเตอร์** เพื่อชมวิวธารน้ำแข็งในมุมสูง แน่ก่อนว่าเป็นวิธีที่สะดวกและเหนื่อยน้อยที่สุด แต่ก็มีค่าใช้จ่ายที่สูงที่สุดด้วยเช่นกัน





ระยะทางจากที่จอดรถถึง Terminal Face
ปัจจุบันนี้เป็นระยะทางกว่า 3 กม. (ระยะทาง
ที่ไกลขึ้นเนื่องจากธารน้ำแข็งละลายไปมาก
จากสาเหตุภาวะโลกร้อน) ซึ่งระหว่างทางก็มี
ธรรมชาติให้เราได้ชื่นชม ไม่ว่าจะเป็นหน้าผาสูง
น้ำตก และก้อนหินที่มีสีสันสวยงาม

Franz Josef Glacier Waterfalls





ปริมาณน้ำตกในบริเวณ Franz Josef Glacier จะมากหรือน้อย ขึ้นอยู่กับปริมาณน้ำฝนและหิมะที่ละลาย ซึ่งโดยปกติแล้วบริเวณฝั่ง West Coast มีฝนตกชุก ดังนั้นเราจึงสามารถพบเห็นน้ำตกในบริเวณธารน้ำแข็งได้บ่อยๆ



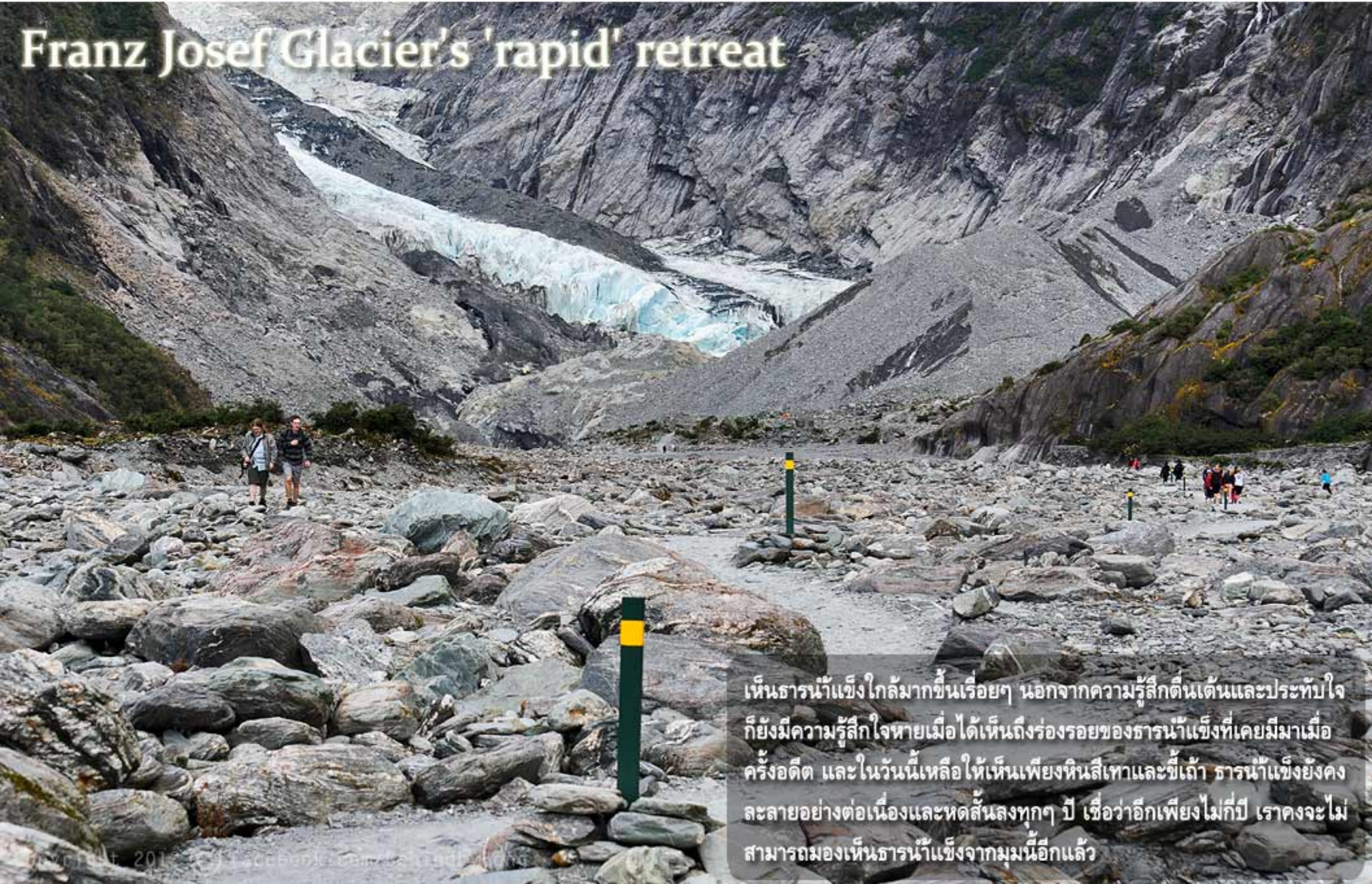
การเดินทางเป็นระยะทางกว่า 3 กม. เหมือนจะดูไกลและน่าเหนื่อยล้า แต่เพราะระหว่างทางมีความสวยงามทางธรรมชาติให้ได้เพลิดเพลิน ระยะทางกว่า 3 กม. จึงไม่ลำบากเท่าไรนัก



ตัวอย่างที่ไม่แนะนำให้ทำตามเพราะการขึ้นไปเดินบนเนินเขา โดยไม่มีผู้ชำนาญทางไปด้วย อาจพลาดพลั้งตกลงมาบาดเจ็บได้

นักท่องเที่ยวส่วนใหญ่ที่มาเที่ยวชม Franz Josef Glacier มักจะมาเที่ยวเองโดยไม่มีไกด์นำทาง การเดินเท้าเข้าไปชมด้วยตัวเองเป็นเรื่องง่าย เพราะทางเดินเท้าจัดทำไว้อย่างดี มีป้ายบอกเป็นระยะๆ ว่าให้เดินไปทางใด และหากตรงจุดไหนที่ห้ามผ่านก็จะมีเชือกกั้นไม่ให้ออกนอกเส้นทางเพราะอาจอันตรายได้ ดังนั้นเราควรเชื่อฟังกฎและปฏิบัติตามอย่างเคร่งครัดเพื่อความความปลอดภัยของตนเอง

Franz Josef Glacier's 'rapid' retreat



เห็นธารน้ำแข็งใกล้มากขึ้นเรื่อยๆ นอกจากความรู้สึกตื่นเต้นและประทับใจ ก็ยังมีความรู้สึกใจหายเมื่อได้เห็นถึงร่องรอยของธารน้ำแข็งที่เคยมีมาเมื่อครั้งอดีต และในวันนี้เหลือให้เห็นเพียงหินสีเทาและซีเทา ธารน้ำแข็งยังคงละลายอย่างต่อเนื่องและหดสั้นลงทุกๆ ปี เชื่อว่าอีกเพียงไม่กี่ปี เราคงจะไม่สามารถมองเห็นธารน้ำแข็งจากมุมนี้อีกแล้ว



Alpine Plants



Amazing Life Cycle

แล้วเราก็เดินมาจนถึง Terminal Face ซึ่งมีป้าย (เจ้าหน้าที่) เตือนและมีเชือกกันไม่ให้ไปต่ออีกไม่ได้ ก็ถึงเวลาหันหลังกลับกันแล้ว

Spectacular isn't it? But don't go any closer!

It is dangerous to go beyond here
because of these hazards:

- Ice fall**
Ice blocks larger than a car can fall from the glacier face. Do not get beyond the barrier.
- Rock fall**
Rocks fall from the glacier and valley walls. Stay on the back.
- Flooding**
Rapid melt causes streams to rise quickly with no warning. Sudden flooding can drown you in the riverbed. Stay on the back.
- River surge**
Ice dams may suddenly collapse, surge, and flood the valley. River surge can drown you if it hits.

Don't get closer?
Stay on the back.

Glacier collapse kills tourists





Goodbye... Franz Josef Glacier



Greymouth Seaside Top 10 Holiday Park

2 Chesterfield Street, Greymouth, 7801

www.top10greymouth.co.nz



Greymouth Seaside Top 10 Holiday Park หนึ่งในสมาชิกเครือ Top 10 ที่เราเลือกใช้บริการ ที่นี้ตั้งอยู่บนชายหาดอันเงียบสงบของเมือง Greymouth ห่างจากตัวเมืองแค่เพียง 2.5 กม. สามารถรองรับนักท่องเที่ยวได้ทุกกลุ่ม ไม่ว่าจะมาเดี่ยว มาคู่ มาเป็นกลุ่มเพื่อนหรือครอบครัว ที่นี่ก็มีห้องพักหลายแบบ หลายราคาให้เลือกสรรได้ตามความเหมาะสม พร้อมสิ่งอำนวยความสะดวกส่วนกลางที่ครบครัน เราสามารถนั่งชมพระอาทิตย์ตกริม Tasman Sea เพียงเดินไม่กี่ก้าวจากที่พัก หรือหากต้องการทำบาร์บีคิวทานกันในหมู่เพื่อนหรือครอบครัว เจ้าหน้าที่ของ Greymouth Seaside Top 10 Holiday Park ก็พร้อมที่จะช่วยเหลือและอำนวยความสะดวกอย่างเต็มที่ เสมือนว่าที่นี่เป็นบ้านของเราเองเลยทีเดียว

Home Away from Home...





Powersites in the garden



Laundry



Games Room



Kitchen



Private Spa Pool

Facilities FulFilled

Double Studio Unit





Double Studio Units มีจำนวนทั้งสิ้น 7 ยูนิต เหมาะกับนักท่องเที่ยวที่เดินทางมาพักในระยะเวลาสั้นๆ ภายในห้องมีสิ่งอำนวยความสะดวกครบครัน เตียบนอนขนาดควีนไซส์ มุมครัวเล็กๆ ห้องน้ำแยกส่วนเปียกส่วนแห้ง ทีวี ตู้เย็น และโซฟา มีบริการผ้าปูที่นอน และผ้าขนหนูอาบนำเตรียมให้เรียบร้อย หากเป็นช่วงฤดูการท่องเที่ยว จะต้องจองอย่างน้อย 2 คืนขึ้นไป ห้องมีขนาดกำลังดีไม่เล็กหรือใหญ่จนเกินไป แต่นอกจากห้องชนิดนี้ ยังมีชนิดอื่นๆ อีกหลายแบบ สามารถเลือกได้ตามความเหมาะสมกับจำนวนคนและงบประมาณที่จัดสรร

"Starry... Starry Night..."

ก่อนเข้านอน ยอมทนหนาวสักนิด แล้วออกไปเก็บแสงดาวและทางช้างเผือกที่มองเห็นได้ชัดบนผืนฟ้าเหนือ Greymouth Seaside Top 10 Holiday Park

New Zealand

หนึ่งใบหญ้าในสวนของนักเดินทาง
 ที่ไม่เคยถึงภูมิทัศน์อันสวยงาม
 นึกถึงเวลาดีๆ ที่ผ่าน รวมถึงลม
 ไม้ที่พัดมาที่หน้าอก และเสียงนก
 แห่งนี้สักครั้งในชีวิต ถึงแม้อากาศ
 จะดี ออกอากาศเพียงแค่วัน...
 แต่ก็เป็นวันที่ดีจนเกินไปด้วย
 ความประทับใจ และดื่มด่ำกับ
 ธรรมชาติอันสวยงามในทุกๆ ที่
 ที่ลมดี ออกอากาศเพียงแค่วัน

“ ปล่อยลมเย็น ”



“...สถานที่ที่ประทับใจที่สุดของผมคือ Skyline Gondola, Queenstown เนื่องจากในวันที่ผมขึ้นไปด้านบน ภูมิอากาศปิด ฝนตก แดดครี๊ด
ผมได้แต่ภาวนาให้อากาศปลอดโปร่ง ซึ่งแทบจะเป็นไปไม่ได้ ผมใช้เวลาครึ่งรอเกือบชั่วโมง และแล้ว “ฟ้าใสใจเย็น” ก็งดงามเสมือนครึ่ง
ผมเริ่มเคลื่อนตัวออกอย่างช้าๆ ผมมองเห็นด้านล่างค่อยๆ เผยออกมาให้ผมขยี้ใจ พร้อมกับทะเลสาบสีฟ้าเขียว
และแดดฉายมาใกล้ประจักษ์ตักอ่าวขมดเผาเป็นสีทองระเรื่อๆ ยังคงเป็นภาพที่ติดตาตรึงใจผมมาจนถึงวันนี้...”





“ New Zealand, Nature at it's best ”

“ ฟอจกมมมม ”

“...โดยส่วนตัวผม ผมก็แค่อยากไปเที่ยวชมความสวยงามของธรรมชาติหลากหลายรูปแบบ ทั้งทะเลสาบ
ธารน้ำแข็ง ภูเขา หุบเขา ผมเป็นประเทศที่ตอบใจทุกสิ่งทุกอย่างที่ผมอยากได้เป็นอย่างดี...”

“... ”



“ អ្នកទទួលបានឲ្យ ”



“ ទំនងទុក្ខបែបនេះរស់នៅក្នុងស្ថានភាព គឺជាជំនាញដែលបានឲ្យឲ្យបានល្អបំផុត ”

วิวทิวทัศน์อันอลังการที่ Pancake Rock, Punakaiki



“ ปลอดภัย สำคัญ ”

“...ผมสัญญากับตัวเองไว้ว่า จะต้องกลับไปเยี่ยมแม่เขี่ยบนดินแดนโนเอนี่อีกไม่ช้าก็เร็ว และคงจะต้องใช้เวลามากกว่าสี่วันอย่างแน่นอนครับ
ขอขอบคุณ Behind มา ณ ที่นี้ด้วยที่ให้อีกโอกาสผม มาถ่ายทอดประสบการณ์อันน่าจดจำสู่คุณผู้อ่านทุกคน...”



“ ฟองนมเขี่ย ”



“...ความสนุกของการเดินทางไม่ได้อยู่ที่จุดหมายปลายทาง แต่เป็นเรื่องราวระหว่างทาง
คงจะเป็นประโยชน์ที่สื่อความหมายได้ดีที่สุด สำหรับการท่องเที่ยวในนิวซีแลนด์...”
“ ฟองนมเย็น ”

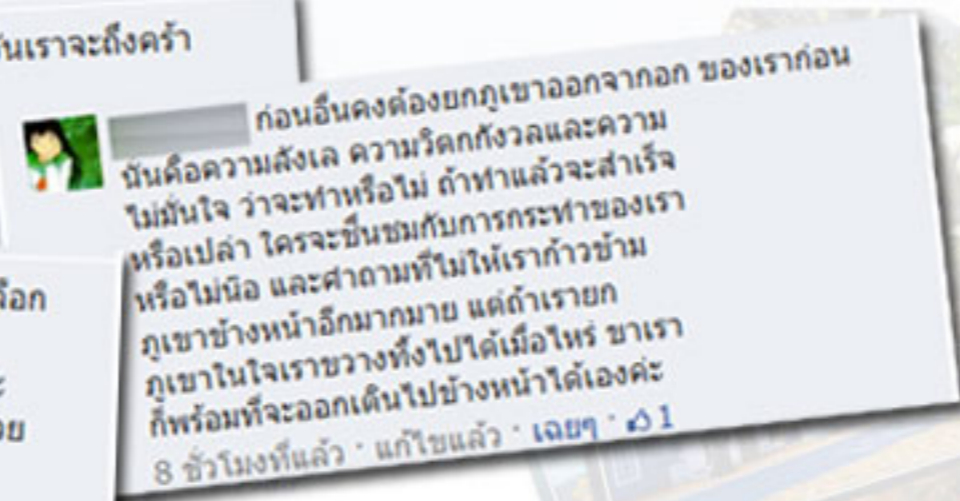
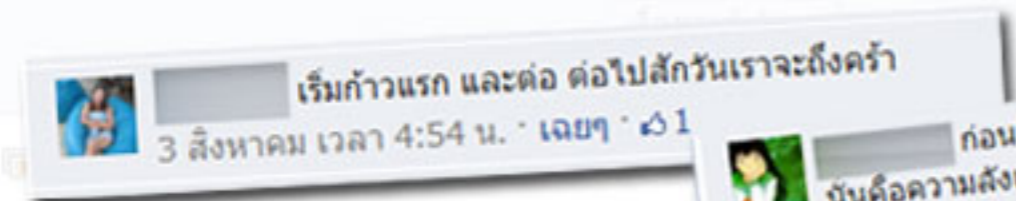
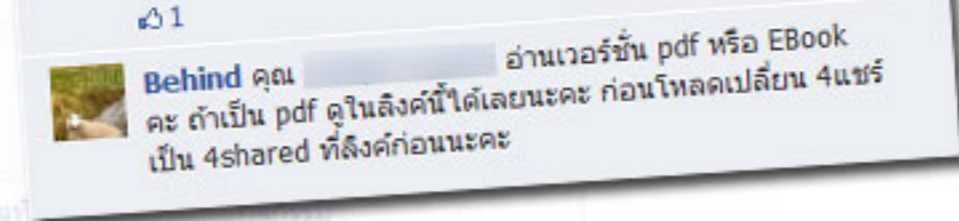
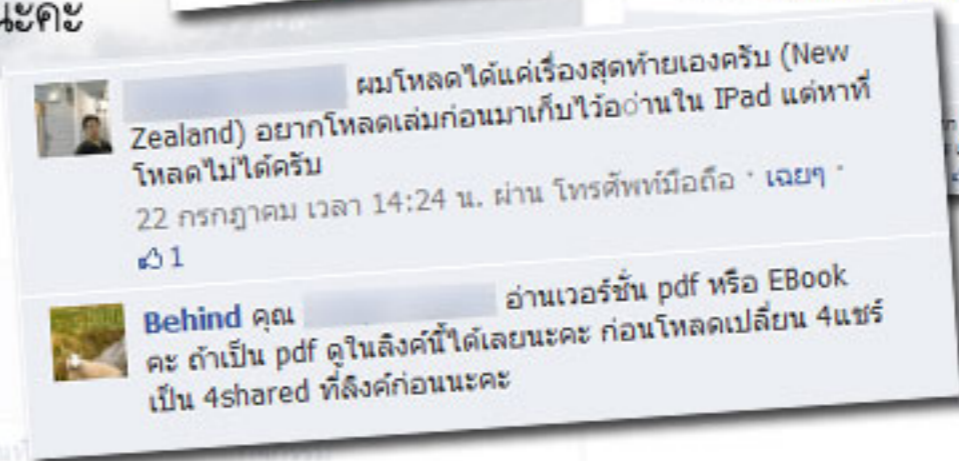
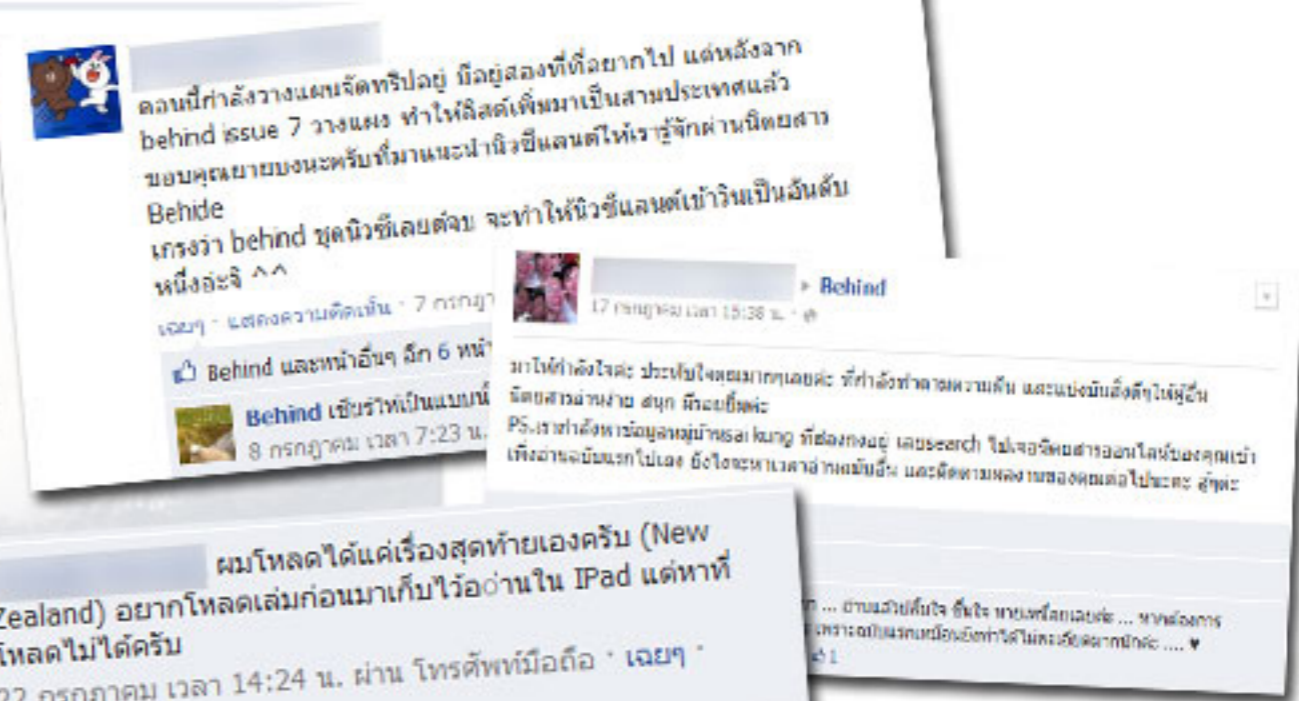


ล่วงเข้าฉบับที่ 4 สำหรับ Behind | New Zealand แล้ว ไฉนจริงๆ เลยคะ ต้องขอขอบคุณสำหรับข้อความจากคุณผู้อ่านทุกๆ ท่านที่มามอบกำลังใจให้นะคะ Behind จะเก็บเอากำลังใจ คำแนะนำ ตีชมของทุกท่าน ไปปรับปรุงและพัฒนาให้นิตยสารมีคุณภาพมากยิ่งขึ้นคะ

และเช่นเคยคะ เพื่อเป็นการตอบแทนสำหรับกำลังใจที่เพื่อนๆ ผู้อ่านมามอบให้ Behind ขอมอบของที่ระลึกน่ารักๆ จากนิวซีแลนด์ให้กับเพื่อนๆ 3 ท่านนี้นะคะ

และพิเศษยิ่งขึ้น Behind ได้คัดเลือกความคิดเห็นจากภาพ

Mt. Cook & Mt. Tasman อีก 3 ท่านเพื่อจัดส่งไปสการ์ดสวยๆ ให้ถึงบ้านคะ เนื่องจากมีผู้ที่โพสต์ความเห็นได้โดนใจ Behind เกินกว่า 3 ท่าน จึงขอใช้วิธีสุ่มจับชื่อผู้โชคดี และเป็น 3 ท่านนี้นะคะ



รบกวนส่งชื่อ ที่อยู่ในการจัดส่งที่ข้อความของเพจ Behind ที่ทีมงานจะได้รับจัดส่งให้คะ สำหรับท่านอื่นๆ ที่ยังไม่ได้รับของที่ระลึกในฉบับนี้ยังสามารถร่วมโพสต์ข้อความ ทักทาย แนะนำและตีชมที่เพจ Behind ได้เรื่อยๆ นะคะ แล้วมาร่วมลุ้นในฉบับหน้ากันคะว่าใครจะเป็นผู้โชคดี

Behind เพื่อหาผู้โชคดี 3 ท่านที่จะได้รับของที่ระลึกจากนิวซีแลนด์คะ ... แต่ตอนนี้ยังมีไปสการ์ดสวยๆ อยู่อีกหลายใบเลย อยากแจกจึจ

แล้วทริปนิวซีแลนด์ของ Behind และคณะก็เดินทางมาถึงช่วงสุดท้ายกันแล้ว ฉบับหน้าเราจะยังคงพาคุณผู้อ่านไปเที่ยวปิดท้ายทริปกันที่เมืองน่ารักๆ อย่าง Akaroa ก่อนเห็นฟ้ากลับสู่ประเทศไทย แล้วมาร่วมส่ง Behind และคณะกลับบ้านกันนะคะ



See you soon

Thanks from heart

BEHIND

